gm. Domaradz woj. PODKARPACKIE

175.322.142
1:1000

Mapa zasadnicza
założona w 2002 roku przez:
Geo-Map
Brzozów ul.Mickiewicza 22

175.322.144

A: Gm. Domaradz
1. wieś : Domaradz
B. Gm. Niebylec
2. wieś : Gwoźnica Górna

LEGENDA:
- proj. kanalizacja sanitarna
- proj. r.o. na kablu eNN
- proj. rura ochronna na kanalizacji
- proj. kabel eNN zalicznikowy
- ks — istn. kanalizacja do likwidacji

Zakład Projektowo – Usługowy "EKOPROJEKT"
ul. Legionistów 8, 36-200 Brzozów, tel/fax.(0-13) 43 411 19; e-mail: ekoproj@ks.onet.pl

Nazwa i adres obiektu: Kanalizacja sanitarna wsi Domaradz			
Przedmiot rysunku: Projekt zagospodarowania terenu		skala: 1:1000	
Projektant: inż. Józef Boroń, uprawnienia budowlane instalacyjno – inżynieryjne GT-8341/53/77, A-649-132/81, PDK/IS/0569/02	Opracował: Wiesław Wnęk, Data:	Sprawdził: mgr inż. Janina Boroń, uprawnienia budowlane instalacyjno – inżynieryjne A-649-30/83, PDK/IS/0568/02	nr rys. 1

gm. Domaradz woj. PODKARPACKIE

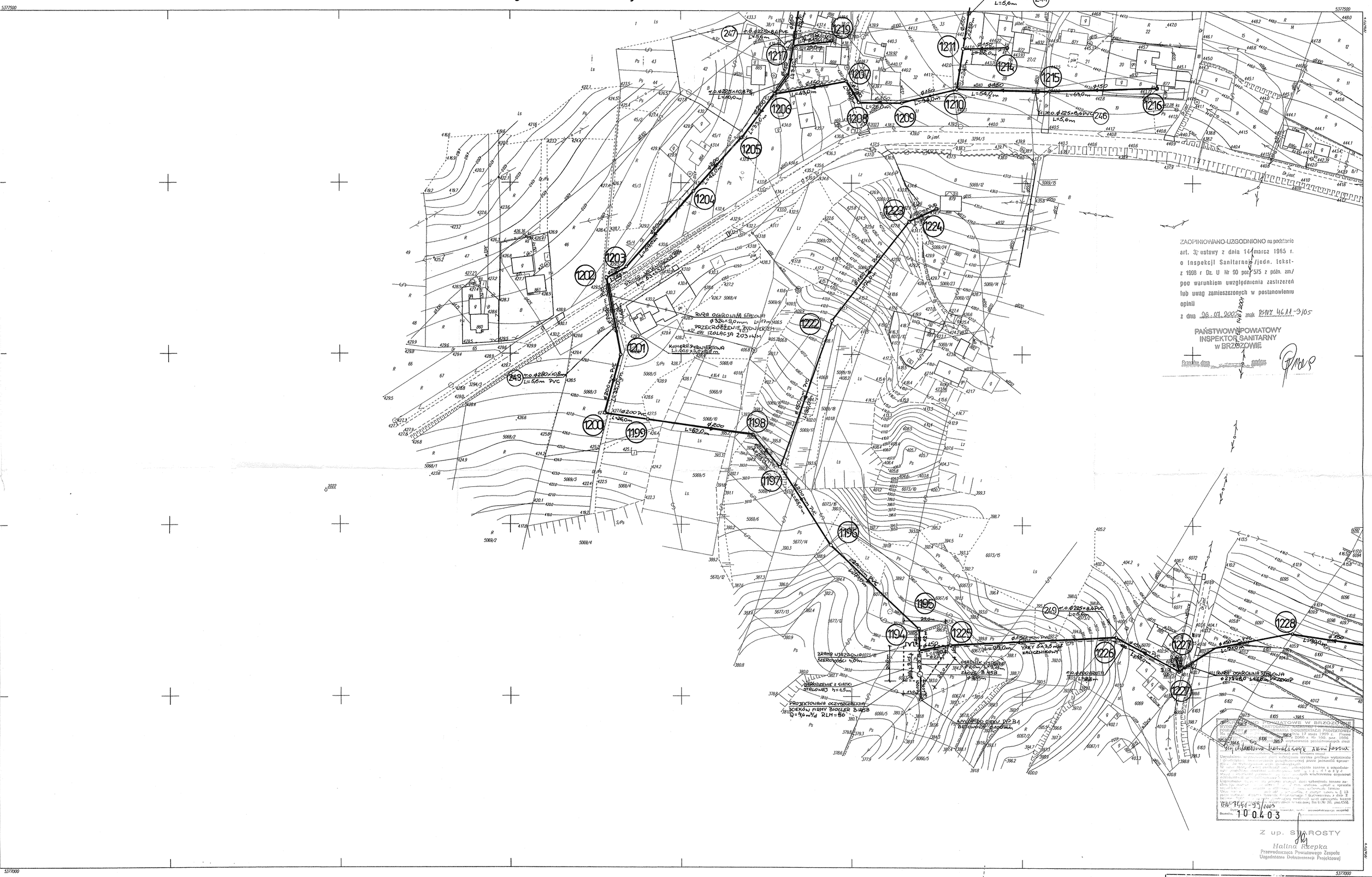

ZAOPINIOWANO-UZGODNIONO na podstawie art. 3 ustawy z dnia 14 marca 1985 r. o Inspekcji Sanitarnej /jedn. tekst- z 1998 r Dz. U Nr 90 poz. 575 z późn. zm./ pod warunkiem uwzględnienia zastrzeżeń lub uwag zamieszczonych w postanowieniu opinii

z dnia 06.07.2005 znak PSDZ 4611-3/05

PAŃSTWOWY POWIATOWY INSPEKTOR SANITARNY w BRZOZOWIE

Brzozów dnia ..... podpis

Z up. STAROSTY

Halina Rzepka

Przewodnicząca Powiatowego Zespołu Uzgodnienia Dokumentacji Projektowej

175.322.144

1:1000

Mapa zasadnicza

założona w 2002 roku przez:

Geo-Map

Brzozów ul.Mickiewicza 22

L.Ks. rob. 13489/01 / 05 2001

175.322.142

175.322.153

A: Gm. Domaradz

1. wieś : Domaradz

LEGENDA:

- proj. kanalizacja sanitarna
- proj. r.o. na kablu eNN
- proj. rura ochronna na kanalizacji
- proj. kabel eNN zalicznikowy
- istn. kanalizacja do likwidacji

Zakład Projektowo – Usługowy "EKOPROJEKT"

ul. Legionistów 8, 36-200 Brzozów, tel/fax.(0-13) 43 411 19; e-mail: ekoproj@ks.onet.pl

Nazwa i adres obiektu: **Kanalizacja sanitarna wsi Domaradz**

Przedmiot rysunku: **Projekt zagospodarowania terenu** skala: **1:1000**

Projektant:	Opracował:	Sprawdził:	nr rys.
inż. Józef Boroń uprawnienia budowlane instalacyjne – inżynieryjne GI-8341/53/77 A-649-132/81 PDK/IS/0569/02	Wiesław Wnęk Data:	mgr inż. Janina Boroń uprawnienia budowlane instalacyjne – inżynieryjne A-649-30/83 PDK/IS/0569/02	2

gm. Domaradz woj. PODKARPACKIE

5377500

4732000

1233 1235 1234 1232 1234 1229 1230 1231 1236 P1X

250 r.o.d225-8,6 PVC L=56m

Rł 450 PE

Rł 450 PE

Rł 450 PE

r.o.d 160 x 4,2 PVC L=50m

r.o.d 160 x 4,2 PVC L=50m

Rł 450 PE

Ø450 L=200m

PRZYDOMOWA PRZEPOMPOWNIA ŚCIEKÓW Ø800 mm ABS Nr 1/1 kW U=400V P(RAWA S.A.) z.2D

36 35 34 33 32 31 30 29

5377000

4732000

175.322.153
1:1000

Mapa zasadnicza

założona w 2002 roku przez:
Geo–Map
Brzozów ul.Mickiewicza 22

Wykaz zmian gruntowych nr 1/2001 z dnia 01 / 05 2001 r.
Przekazano do użytkowania
Sprawdzono pod względem kompletności i zgodności z terenem
Data, podpis kier. Ośrodka, Kierownika Rejonu, Inspektora

175.322.144

2 B
1 A

A: Gm. Domaradz
1. wieś : Domaradz
B. Gm. Niebylec
2. wieś : Gwoźnica Górna

LEGENDA:
- proj. kanalizacja sanitarna
- proj. r.o. na kablu eNN
- proj. rura ochronna na kanalizacji
- proj. kabel eNN zaliczkowy
- istn. kanalizacja do likwidacji

ZAOPINIOWANO-UZGODNIONO na podstawie art. 3 ustawy z dnia 14 marca 1985 r. o inspekcji Sanitarnej /jedn. tekst- z 1998 r Dz. U Nr 90 poz. 575 z późn. zm./ pod warunkiem uwzględnienia zastrzeżeń lub uwag zamieszczonych w postanowieniu opinii
z dnia 26.07.2005 r. znak PSNZ.WOŁ.-2/05
PAŃSTWOWY POWIATOWY INSPEKTOR SANITARNY w BRZOZOWIE
Brzozów, dnia ..... podpis

STAROSTWO POWIATOWE W BRZOZOWIE
WYDZIAŁ GEODEZJI, KARTOGRAFII, KATASTRU I NIERUCHOMOŚCI
POWIATOWY ZESPÓŁ UZGADNIANIA DOKUMENTACJI PROJEKTOWEJ
Na podstawie art.29 ust.1 ustawy z dnia 17 maja 1989 r. Prawo geodezyjne i kartograficzne (Dz. U. z 2000 r. Nr 100, poz. 1086 i Nr 123, poz.1692) wyjaśniono sytuacyjne projektowanych sieci
Obręb(y) ..... Domaradz, Gwoźnica Górna
Uzgodnienie projektowanej sieci uzbrojenia terenu podlega wytyczeniu i geodezyjnej inwentaryzacji powykonawczej przez jednostki uprawnione do wykonywania prac geodezyjnych
W razie niezgodności realizacji sieci uzbrojenia terenu z uzgodnionym projektem inwestor odpowiada na zasadach ustawy z dnia 7 lipca 1994 r. Prawo budowlane (Dz. U. z 2000 r. Nr 106, poz. 1126 z późn. zm.)
Uzgodnienie uprawnia projektowanych sieci uzbrojenia terenu zgodnie z przepisami ustawy z dnia 21 sierpnia 1997 r. o gospodarce nieruchomościami (Dz.U. Nr 115, poz. 741 z późn. zm.)
Uzgodnienie nie zwalnia od uzyskania, o którym mowa w § 13 rozporządzenia Ministra Rozwoju Regionalnego i Budownictwa z dnia 2 września 2004 r. w sprawie szczegółowego zakresu i formy projektu budowlanego (Dz.U. Nr 202, poz.2072) decyzji o pozwoleniu na budowę, zezwolenia, uzgodnienia lub innych wymaganych przepisami szczególnymi.
GK-441-33/2003
Brzozów, dnia 10.06.03
podpis

ZAŁĄCZNIK Nr 1/1
DO DECYZJI WYDANEJ
dnia 2005-10-28
znak: GG.7751.1.12.05
Z up. STAROSTY
mgr inż. Halina Rzepka
Przewodnicząca Powiatowego Zespołu Uzgadniania Dokumentacji Projektowej

Z up. STAROSTY
mgr inż. Wiesław Wołkowiecki
Naczelnik Wydziału Architektury i Budownictwa
Starostwa Powiatowego w Brzozowie

Zakład Projektowo – Usługowy "EKOPROJEKT"
ul. Legionistów 8, 36-200 Brzozów, tel/fax.(0-13) 43 411 19; e-mail: ekoproj@ks.onet.pl

Nazwa i adres obiektu:
Kanalizacja sanitarna wsi Domaradz

Przedmiot rysunku:
Projekt zagospodarowania terenu

skala: 1:1000

Projektant:	Opracował:	Sprawdził:	nr rys.
inż. Józef Boron	Wiesław Winek	mgr inż. Janina Boron	3
uprawnienia budowlane instalacyjno – inżynieryjne GT–8341/53/77 1-546-132/81 PDK/Rz/0569/02	Data:	uprawnienia budowlane instalacyjno – inżynieryjne A-546-30/83 PDK/IS/0568/02	

gm. Domaradz woj. PODKARPACKIE

5377500

5377000

4699700

4699200

ZAOPINIOWANO-UZGODNIONO na podstawie art. 3 ustawy z dnia 14 marca 1985 r. o Inspekcji Sanitarnej /jedn. tekst- z 1998 r Dz. U Nr 90 poz. 575 z późn. zm./ pod warunkiem uwzględnienia zastrzeżeń lub uwag zamieszczonych w postanowieniu opinii z dnia 26.01.2000r. znak: Pzanr. 4611-3/05

PAŃSTWOWY POWIATOWY INSPEKTOR SANITARNY w BRZOZOWIE

Brzozów, dnia

Starostwo Brzozowskie

ZAŁĄCZNIK Nr 115 DO DECYZJI WYDANEJ dnia 2000-10-25 znak: BP.7727/1/2000

STAROSTA mgr inż. Anna Furman Naczelnik Wydziału Architektury i Budownictwa Starostwa Powiatowego w Brzozowie

STAROSTWO POWIATOWE W BRZOZOWIE WYDZIAŁ GEODEZJI, KARTOGRAFII, KATASTRU I NIERUCHOMOŚCI POWIATOWY ZESPÓŁ UZGADNIANIA DOKUMENTACJI PROJEKTOWEJ

Na podstawie art.28 ust.1 ustawy z dnia 17 maja 1989 r. Prawo geodezyjne i kartograficzne (Dz. U. z 2000 r. Nr 100, poz. 1086 i Nr 120, poz.1268) uzgodniono usytuowanie projektowanych sieci uzbrojenia terenu

Zakład Sieci Sanitarnych przedsiębiorstwa

Uzgodniona usytuowanie sieci uzbrojenia terenu podlega wytyczeniu i geodezyjnej inwentaryzacji powykonawczej przez jednostki uprawnione do wykonywania prac geodezyjnych

Przed przystąpieniem do realizacji sieci uzbrojenia terenu z uzgodnionym projektem lokalizacyjnym jest u z y s k a n i e mapy z wynikami pomiaru powykonawczych uzbrojonych sieci uzbrojenia terenu od właściwych organów administracji architektoniczno-budowlanej.

Uzgodnienie usytuowania projektowanych sieci uzbrojenia terenu zachowuje ważność przez okres 3 lat od dnia wydania uzgodnienia w sprawie uzgadniania usytuowania projektowanych sieci uzbrojenia terenu. Uzgodnienie t r a c i ważność w przypadku, o których mowa w § 12 rozporządzenia Ministra Rozwoju Regionalnego i Budownictwa z dnia 2 kwietnia 2001 r. w sprawie geodezyjnej ewidencji sieci uzbrojenia terenu i kartograficznej dokumentacji projektowej (Dz.U.Nr 38, poz.455).

Rys. - 99/2000

Brzozów, ... podpis przewodniczącego zespołu

1 0 4 0 3

Z up. STAROSTY

Halina Rzepka

Przewodnicząca Powiatowego Zespołu Uzgadniania Dokumentacji Projektowej

LEGENDA:

- proj. kanalizacja sanitarna
- proj. r.o. na kablu eNN
- proj. rura ochronna na kanalizacji
- proj. kabel eNN zalicznikowy
- ks istn. kanalizacja do likwidacji

175.322.124

1:1000

Mapa zasadnicza

założona w 2002 roku przez:

Geo-Map

Brzozów ul. Sikorskiego 22

04/05/2001

175.322.133

175.322.172/175.322.181

A: Gm. Domaradz

1. wieś : Domaradz

B. Gm. Niebylec

2. wieś : Lutcza

Zakład Projektowo – Usługowy "EKOPROJEKT"

ul. Legionistów 8, 36-200 Brzozów, tel/fax.(0-13) 43 411 15; e-mail: ekoproj@ks.onet.pl

Nazwa i adres obiektu: **Kanalizacja sanitarna wsi Domaradz**

Przedmiot rysunku: **Projekt zagospodarowania terenu** skala: **1:1000**

Projektant:	Opracował:	Sprawdził:	nr rys.
inż. Józef Boroń - uprawnienia budowlane bez ograniczeń – inżynieryjne GI-8341/53/77 A-648-132/K POK/IS/0569/02	Wiesław Wnuk Data:	mgr inż. Janina Boroń uprawnienia budowlane instalacyjno – inżynieryjne A-648-30/83 POK/IS/0568/02	4

gm. Domaradz woj. PODKARPACKIE

ZAOPINIOWANO-UZGODNIONO na podstawie art. 3 ustawy z dnia 14 marca 1985 r. o Inspekcji Sanitarnej /jedn. tekst z 1998 r Dz. U Nr 90 poz. 575 z późn. zm./ pod warunkiem uwzględnienia zastrzeżeń lub uwag zamieszczonych w postanowieniu opinii

z dnia 26.07.2005 r. znak PSNZ 4611-3/05

PAŃSTWOWY POWIATOWY INSPEKTOR SANITARNY w BRZOZOWIE

Brzozów, dnia .... podpis

STAROSTWO POWIATOWE W BRZOZOWIE
WYDZIAŁ GEODEZJI, KARTOGRAFII, KATASTRU I NIERUCHOMOŚCI
POWIATOWY ZESPÓŁ UZGADNIANIA DOKUMENTACJI PROJEKTOWEJ

Na podstawie art. 28 ust. 1 ustawy z dnia 17 maja 1989 r. Prawo geodezyjne i kartograficzne (Dz. U. z 2000 r. Nr 100, poz. 1086 i Nr 120, poz. 1268) uzgodniono usytuowanie projektowanych sieci uzbrojenia terenu: Projektowane kanalizacja sanitarna

(wyszczególnienie uzgadnianych sieci uzbrojenia terenu)

Uzgodnione usytuowanie sieci uzbrojenia terenu podlega wytyczeniu i geodezyjnej inwentaryzacji powykonawczej przez jednostki uprawnione do wykonywania prac geodezyjnych.
W razie niezgodności realizacji sieci uzbrojenia terenu z uzgodnionym projektem inwestor zobowiązany jest przedłożyć mapę z wynikami pomiarów powykonawczych właściwemu organowi administracji architektoniczno-budowlanej.
Uzgodnienie usytuowania projektowanych sieci uzbrojenia terenu zachowuje ważność przez okres 3 lat od dnia wydania opinii w sprawie uzgadniania usytuowania projektowanych sieci uzbrojenia terenu.
Uzgodnienie traci ważność w przypadku, o którym mowa w § 13 rozporządzenia Ministra Rozwoju Regionalnego i Budownictwa z dnia 2 kwietnia 2001 r. w sprawie geodezyjnej ewidencji sieci uzbrojenia terenu oraz zespołów uzgadniania dokumentacji projektowej (Dz.U.Nr 38, poz.455).

GN-7441-99/2005
(sygn. opinii) (imię, nazwisko, podpis przewodniczącego zespołu)

Brzozów, 10 04 03

Z up. STAROSTY
Halina Rzepka
Przewodnicząca Powiatowego Zespołu Uzgadniania Dokumentacji Projektowej

Starosta Brzozowski
ZAŁĄCZNIK Nr 116
DO DECYZJI WYDANEJ
dnia 2005-10-28
znak: AB.I.2-7351-1/271/05

z up. STAROSTY
mgr inż. Anna Furman
Naczelnik Wydziału Architektury i Budownictwa
Starostwa Powiatowego w Brzozowie

LEGENDA:
- proj. kanalizacja sanitarna
- proj. r.o. na kablu eNN
- proj. rura ochronna na kanalizacji
- proj. kabel eNN zalicznikowy
- istn. kanalizacja do likwidacji

175.322.133
1:1000

Mapa zasadnicza
założona w 2002 roku przez:
Geo-Map
Brzozów ul.Mickiewicza 22

L.Ks. rob. 13488/ 01 / 05 2001
wykonał geodeta uprawniony inż. Andrzej Błaż

28.07.02 25/2001-3948

28.07.02

25.07.2002

175.322.124

2 B	
	1 A

A: Gm. Domaradz
1. wieś : Domaradz
B. Gm. Niebylec
2. wieś : Lutcza

Zakład Projektowo – Usługowy "EKOPROJEKT" ul. Legionistów 8, 36-200 Brzozów, tel/fax.(0-13) 43 411 19; e-mail: ekoproj@ks.onet.pl			
Nazwa i adres obiektu: **Kanalizacja sanitarna wsi Domaradz**			
Przedmiot rysunku: **Projekt zagospodarowania terenu**		skala: **1:1000**	
Projektant: inż. Józef Boroń, uprawnienia budowlane instalacyjno – inżynieryjne GT-8341/53/77 A-649-132/81 PDK/IS/0569/02	Opracował: Wiesław Wnęk, Data:	Sprawdził: mgr inż. Janina Boroń, uprawnienia budowlane instalacyjno – inżynieryjne A-649-30/83 PDK/IS/0568/02	nr rys. **5**

gm. Domaradz woj. PODKARPACKIE

5377000

5378500

ZAOPINIOWANO-UZGODNIONO ... art. 3 ustawy z dnia 14 marca ... o Inspekcji Sanitarnej /jedn. tekst/ z 1996 r. Dz. U Nr 90 poz. 575 z późn. zm./ pod warunkiem uwzględnienia zastrzeżeń lub uwag zamieszczonych w postanowieniu opinii z dnia 26 czerwca ... znak PSWZ. 6611-3/05

PAŃSTWOWY POWIATOWY INSPEKTOR SANITARNY w BRZOZOWIE

Brzozów dnia ... podpis

STAROSTWO POWIATOWE W BRZOZOWIE
WYDZIAŁ GEODEZJI, KARTOGRAFII, KATASTRU I NIERUCHOMOŚCI
POWIATOWY ZESPÓŁ UZGADNIANIA DOKUMENTACJI PROJEKTOWEJ
Na podstawie art.29 ustawy z dnia 17 maja 1989 r. Prawo geodezyjne i kartograficzne (tj. z 2000 r. Nr 100, poz. 1086 i Nr 120, poz.1268) uzgodniono przyjmowanie projektowanych sieci ...
Uzgodnienie ważne ... miesięcy od daty uzgodnienia
Uzgodniono usytuowanie sieci uzbrojenia terenu położonego ... i przebiegającej ... przez jednostki ewidencyjne ... do wykonywania prac geodezyjno-kartograficznych.
W razie niezgodności realizacji sieci uzbrojenia terenu z uzgodnionym projektem inwestor zobowiązany jest ... do ...
Uzgodnienie ... nie zwalnia projektanta ... od ... obowiązujących ... przepisów ...
Uzgodnienie ... nie ... przysługuje, o którym mowa w § 13 rozporządzenia Ministra Rozwoju Regionalnego i Budownictwa z dnia 2 października 2001 r. w sprawie ewidencji sieci uzbrojenia terenu ... (Dz.U.Nr 38, poz.455).
Uwagi, wnioski, ... przewodniczącego zespołu
Brzozów, 10 04 03
Z up. STAROSTY
Halina Rzepka
Przewodnicząca Powiatowego Zespołu Uzgadniania Dokumentacji Projektowej

Starosta Brzozowski
ZAŁĄCZNIK Nr 117
DO DECYZJI Nr ...
dnia 2005-10-28
znak: GK.6733-1/2005
STAROSTY
mgr inż. Andrzej Kurman
Naczelnik Wydziału Architektury i Budownictwa
Starostwa Powiatowego w Brzozowie

LEGENDA:
- proj. kanalizacja sanitarna
- proj. r.o. na kablu eNN
- proj. rura ochronna na kanalizacji
- proj. kabel eNN zalicznikowy
- istn. kanalizacja do likwidacji

1136 1135 1134 1133 1132 1131 1130 1176 1173 1172 1174 1175 1171 1170
231 234 235 236

r.o.ϕ324×9,0 STAL L=7,5m
r.o.ϕ324×9,0 STAL L=50m
r.o.ϕ324×9,0 STAL L=6,0m STAL
r.o.ϕ324×9,0 STAL L=5,5m
r.o.ϕ225×8,6 PVC L=5,6m
r.o.ϕ280×10,8 PVC L=5,6
ϕ200 L=90,6m
ϕ200 L=160m
ϕ200 L=140m
ϕ450 L=84,0m
ϕ450 L=30,0m
ϕ450 L=50,0m
ϕ450 L=68,0m
ϕ450 L=47,0m
ϕ450 L=30,0m
ϕ450 L=30,0m

5378500

175.322.172/175.322.181
1:1000

Mapa zasadnicza
założona w 2002 roku przez:
Geo-Map
Brzozów ul.Mickiewicza 22

01/05 2001

175.322.124
2 | 1
B | A
175.322.174

A: Gm. Domaradz
1. wieś : Domaradz
B. Gm. Niebylec
2. wieś : Lutcza

Zakład Projektowo – Usługowy "EKOPROJEKT"
ul. Legionów 8, 36-200 Brzozów, tel/fax.(0-13) 13 411 19; e-mail: ekoproj@ks.onet.pl

Nazwa i adres obiektu:
Kanalizacja sanitarna wsi Domaradz

Przedmiot rysunku:
Projekt zagospodarowania terenu

skala: 1:1000

Projektant:	Opracował:	Sprawdził:	nr rys.
inż. Józef Boroń uprawnienia budowlane instalacyjno – inżynieryjne GT-6341/53/77 A-649-132/81 PDK/75/0069/03	Wiesław Wnuk Data:	mgr inż. Janina Boroń uprawnienia budowlane instalacyjno – inżynieryjne A-649-30/83	6

gm. Domaradz woj. PODKARPACKIE

5376500

5376000

1128 1127 1126 1177 1124 1125 1123 1122 1178 1121 1120 1119 1118 1179 1180 1117 1114 1116 1115 1113

KOLANO ϕ200 mm PVC α=45°

r.o.ϕ324×9,0 STAL L=8,0m

r.o.ϕ280×10,8 PVC L=5,6m

r.o.ϕ219×8 STAL L=7,0m

r.o.ϕ225×8,6 PVC L=5,6m

ϕ200 L=24,0m; L=62,0m; L=58,0m; L=61,0m; L=140,0m; L=59,0m; L=56,0m; L=26,0m

ZAOPINIOWANO-UZGODNIONO na podstawie art. 3 ustawy z dnia 14 marca 1985 r. o Inspekcji Sanitarnej /jedn. tekst- z 1996 r. Dz. U. Nr 90 poz. 575 z późn. zm./ pod warunkiem uwzględnienia zastrzeżeń lub uwag zamieszczonych w postanowieniu opinii

z dnia 26.04.2002 r. znak PSNZ.NG11-5/05

PAŃSTWOWY POWIATOWY INSPEKTOR SANITARNY w BRZOZOWIE

Brzozów, dnia ..... podpis

STAROSTWO POWIATOWE W BRZOZOWIE
WYDZIAŁ GEODEZJI, KARTOGRAFII, KATASTRU I NIERUCHOMOŚCI
POWIATOWY ZESPÓŁ UZGADNIANIA I KOMISJA PROJEKTOWEJ
Na podstawie art.39 ust.1 ustawy z dnia 17 maja 1989 r. Prawo geodezyjne i kartograficzne (tekst jednolity: Dz. U. z 2000 r. Nr 100, poz. 1086 ze zmianami) i Rozporządzenia Ministra Rozwoju Regionalnego i Budownictwa z dnia 2 września 2003 r. w sprawie projektowania sieci uzbrojenia terenu (Dz.U. Nr 202, poz.1958) uzgodniono projekt sieci uzbrojenia terenu w zakresie: projektowanej kanalizacji sanitarnej
Uzgodnienie wydano na podstawie: wniosku, wydanie przewodniczącego zespołu
Brzozów, dnia 10.04.03
Z up. STAROSTY
Halina Rzepka
Przewodnicząca Powiatowego Zespołu Uzgadniania Dokumentacji Projektowej

Starosta Brzozowski

ZAŁĄCZNIK NR 1/8 DO DECYZJI WYDANEJ dnia 2003-10-28 z up. STAROSTY

Halina Rzepka
Naczelnik Wydziału Architektury, Budownictwa Starostwa Powiatowego w Brzozowie

LEGENDA:
- proj. kanalizacja sanitarna
- proj. r.o. na kablu eNN
- proj. rura ochronna na kanalizacji
- proj. kabel eNN zaliczkowy
- istn. kanalizacja do likwidacji

175.322.174
1:1000

Mapa zasadnicza
założona w 2002 roku przez:
Geo-Map
Brzozów ul.Mickiewicza 22

01/05 2001

175.322.172/175.322.181

175.322.222

A: Gm. Domaradz
1. wieś : Domaradz
B. Gm. Niebylec
2. wieś : Lutcza

Zakład Projektowo – Usługowy "EKOPROJEKT"
ul. Legionistów 8, 36-200 Brzozów, tel/fax.(0-13) 43 411 19; e-mail: ekoprojOks.onet.pl

Nazwa i adres obiektu: Kanalizacja sanitarna wsi Domaradz

Przedmiot rysunku: Projekt zagospodarowania terenu — skala: 1:1000

Projektant: inż. Józef Boron — uprawnienia budowlane instalacyjno – inżynieryjne GF-8341/63/77 A-648-132/81 PDK/IS/0569/02

Opracował: Wiesław Wnęk — Data:

Sprawdził: mgr inż. Janina Boron — uprawnienia budowlane instalacyjno – inżynieryjne A-649-30/83 PDK/IS/0570/02

ark. 7

gm. Domaradz woj. PODKARPACKIE

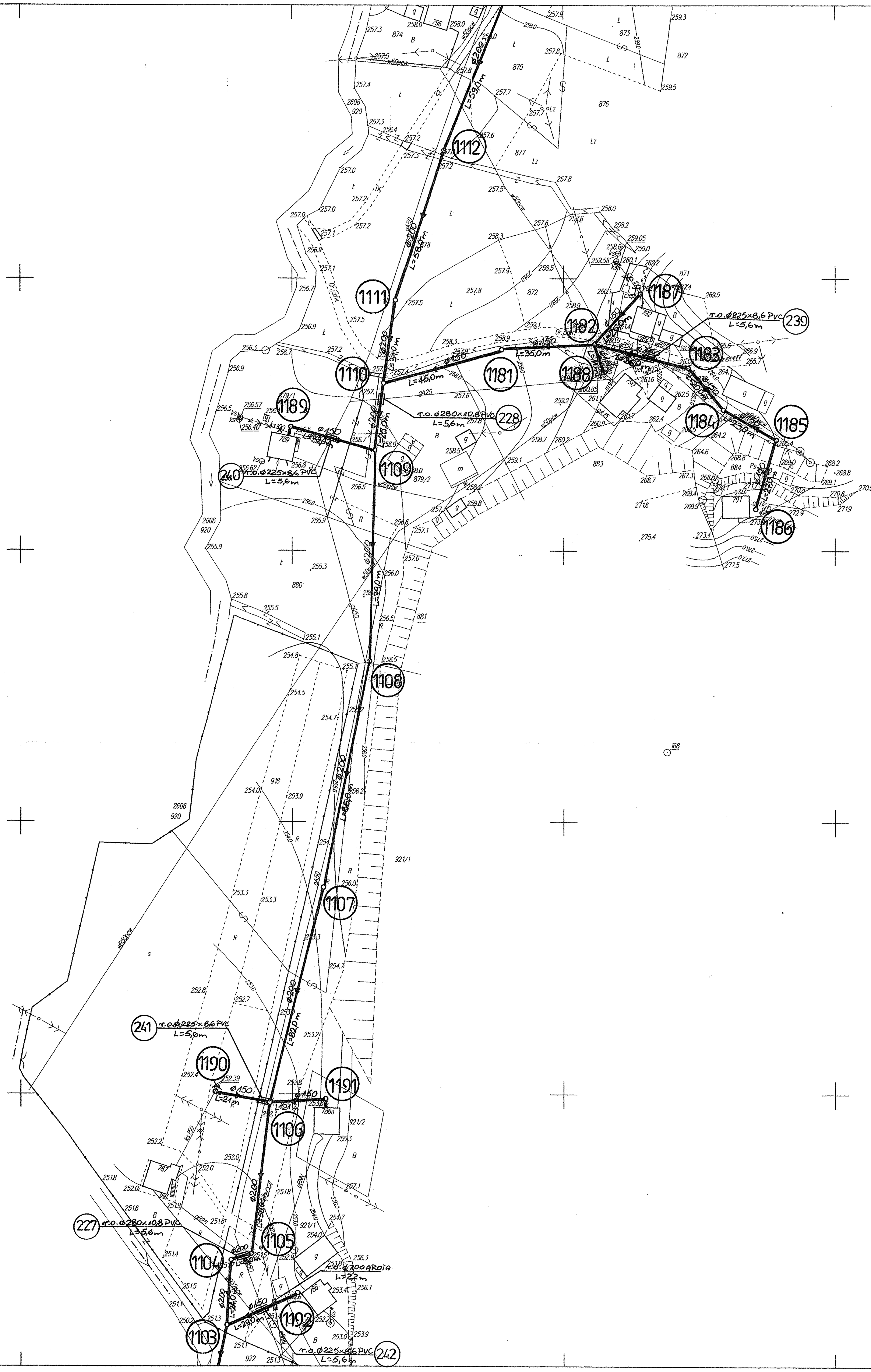

ZAOPINIOWANO-UZGODNIONO na podstawie art. 3 ustawy z dnia 14 marca 1985 r. o Inspekcji Sanitarnej /jedn. tekst- z 1998 r Dz. U Nr 90 poz. 575 z późn. zm./ pod warunkiem uwzględnienia zastrzeżeń lub uwag zamieszczonych w postanowieniu opinii

z dnia 26.07.2005 r. znak PSNZ. 4611-3/05

PAŃSTWOWY POWIATOWY INSPEKTOR SANITARNY W BRZOZOWIE

Brzozów, dnia .... podpis

STAROSTWO POWIATOWE W BRZOZOWIE
WYDZIAŁ GEODEZJI, KARTOGRAFII, KATASTRU I NIERUCHOMOŚCI
POWIATOWY ZESPÓŁ UZGADNIANIA DOKUMENTACJI PROJEKTOWEJ
Na podstawie art.28 ust.1 ustawy z dnia 17 maja 1989 r. Prawo geodezyjne i kartograficzne (Dz. U. z 2000 r. Nr 100, poz. 1086 i Nr 120, poz.1268) uzgodniono usytuowanie projektowanych sieci uzbrojenia terenu
Projektowana kanalizacja sanitarna
(wyszczególnienie uzgadnianych sieci uzbrojenia terenu)
Uzgodnione usytuowanie sieci uzbrojenia terenu podlega wytyczeniu i geodezyjnej inwentaryzacji powykonawczej przez jednostki uprawnione do wykonywania prac geodezyjnych.
W razie niezgodności realizacji sieci uzbrojenia terenu z uzgodnionym projektem inwestor zobowiązany jest przedłożyć mapę z wynikami pomiarów powykonawczych właściwemu organowi administracji architektoniczno-budowlanej.
Uzgodnienie usytuowania projektowanych sieci uzbrojenia terenu zachowuje ważność przez okres 3 lat od dnia wydania opinii w sprawie uzgodnienia usytuowania projektowanych sieci uzbrojenia terenu.
Uzgodnienie traci ważność w przypadku, o którym mowa w § 13 rozporządzenia Ministra Rozwoju Regionalnego i Budownictwa z dnia 2 kwietnia 2001 r. w sprawie geodezyjnej ewidencji sieci uzbrojenia terenu oraz zespołów uzgadniania dokumentacji projektowej (Dz.U.Nr 38, poz.455).
GN-7441-99/2003
(sygn. opinii) (imię, nazwisko, podpis przewodniczącego zespołu)
Brzozów, 10.04.03

Z up. STAROSTY
Halina Rzepka
Przewodnicząca Powiatowego Zespołu Uzgadniania Dokumentacji Projektowej

ZAŁĄCZNIK Nr 419
DO DECYZJI WYDANEJ
dnia 2005-10-28
znak AB.7351/7/27/05

Z up. STAROSTY
mgr inż. Anna Furman
Naczelnik Wydziału Architektury i Budownictwa Starostwa Powiatowego w Brzozowie

LEGENDA:
- proj. kanalizacja sanitarna
- proj. r.o. na kablu eNN
- proj. rura ochronna na kanalizacji
- proj. kabel eNN zalicznikowy
- ks istn. kanalizacja do likwidacji

175.322.222
1:1000

Mapa zasadnicza
założona w 2002 roku przez:
Geo-Map
Brzozów ul.Mickiewicza 22

175.322.174	
2 B	1 A
175.322.224	

A: Gm. Domaradz
1. wieś : Domaradz
B. Gm. Niebylec
2. wieś : Lutcza

W OZNACZONYM ZAKRESIE WKREŚLONO PROJEKTOWANE I UZGODNIONE ELEMENTY
25.07.2002

Zakład Projektowo – Usługowy "EKOPROJEKT" ul. Legionistów 3, 36-200 Brzozów, tel./fax. (0-13) 43 411 19; e-mail: ekoproj@ks.onet.pl			
Nazwa i adres obiektu: Kanalizacja sanitarna wsi Domaradz			
Przedmiot rysunku: Projekt zagospodarowania terenu			skala: 1:1000
Projektant: inż. Józef Boroń uprawnienia budowlane instalacyjno – inżynieryjne GT-8341/53/77 A-649-132/81 PDK/IS/0569/02	Opracował: Wiesław Wnęk Data:	Sprawdził: mgr inż. Janina Boroń uprawnienia budowlane instalacyjno – inżynieryjne A-649-30/83 PDK/IS/0568/02	nr rys. 8

gm. Domaradz woj. PODKARPACKIE

5375500

5375000

1102 1101 1100 1099 1098 1098 225 226

L=38,0m ø200 L=180,0m ø200 L=37,0m ø200 L=67,0m r.o.ø280×10,8 PVC L=5,6m ø200mm PVC L=39,0m r.o.ø280×10,8 PVC L=5,6m r.o.ø280×10,8 PVC L=84,0m ø200

UJĘCIE DO ISTN. STUDNI BETONOWEJ KANALIZACJI SANITARNEJ

UJĘCIE DO ISTN. KANALIZACJI SANITARNEJ

STAROSTWO POWIATOWE W BRZOZOWIE
WYDZIAŁ GEODEZJI, KARTOGRAFII, KATASTRU I NIERUCHOMOŚCI
POWIATOWY ZESPÓŁ UZGADNIANIA DOKUMENTACJI PROJEKTOWEJ
Na podstawie art. 34 ust. 1 ustawy z dnia 17 maja 1989 r. - Prawo geodezyjne i kartograficzne (Dz. U. z 2005 r. Nr 100, poz. 1086 i Nr 130, poz. 1088) uzgodniono uzytkowanie projektowanych sieci
Opracował: Projektowanie kanalizacje sanitarne
Uzgodniono użytkowanie sieci uzbrojenia terenu podlega wytycznych przedstawionych przez poszczególnych właścicieli sieci uzbrojenia terenu. Za uwzględnienie przez projektanta wytycznych właścicieli sieci uzbrojenia terenu odpowiada projektant.
W razie odmowy uzgodnienia przez właściciela sieci uzbrojenia terenu z uzgodnieniem projektanta branżowego decyzję podejmuje [illegible]
Uzgodnienie użytkowania sieci uzbrojenia terenu zachowuje ważność przez okres [illegible] od daty uzgodnienia, chyba że w tym okresie nastąpią zmiany w przepisach odrębnych, warunkujące ponowne uzgodnienie użytkowania sieci uzbrojenia terenu.
Uzgodnienie użytkowania sieci uzbrojenia terenu nie zwalnia projektanta od [illegible] uzyskania innych uzgodnień, opinii i decyzji wymaganych przepisami odrębnymi w sprawie [illegible] oraz od [illegible] przepisów odrębnych.
Uzgodnienie użytkowania sieci uzbrojenia terenu nie zwalnia projektanta od obowiązku uzyskania decyzji Starosty Brzozowskiego, o której mowa w art. 39 ust. 1 pkt 3 ustawy z dnia 7 lipca 1994 r. - Prawo budowlane (Dz. U. Nr 89, poz. 414, z późn. zm.).
GK-7641-33/2005
Brzozów, 10 04 03
Z up. STAROSTY
Halina Krzepka
Przewodnicząca Powiatowego Zespołu Uzgadniania Dokumentacji Projektowej

ZAOPINIOWANO-UZGODNIONO na podstawie art. 7 ustawy z dnia 14 marca 1985 r. o Inspekcji Sanitarnej /jedn. tekst/ z 1996 r. Dz. U. Nr 10 poz. 575 z późn. zm./ pod warunkiem uwzględnienia zastrzeżeń lub uwag zamieszczonych w postanowieniu opinii
z dnia 26.07.2005 znak PSNZ.4611-33/05
Powiatowy Powiatowy Inspektor Sanitarny w Brzozowie
Brzozów dnia podpis

LEGENDA:
- proj. kanalizacja sanitarna
- proj. r.o. na kablu eNN
- proj. rura ochronna na kanalizacji
- proj. kabel eNN zalicznikowy
- ks istn. kanalizacja do likwidacji

175.322.224
1:1000

Mapa zasadnicza
założona w 2002 roku przez:
Geo-Map
Brzozów ul.Mickiewicza 22

L.Ks. 1334/05 01.08.2005
Brzozów ul. Adama Mickiewicza 22
Opracowanie mapy do celów projektowych
Geo-Map

175.322.222
2 B | 1 A
175.322.233
175.324.022

A: Gm. Domaradz
1. wieś : Domaradz
B. Gm. Niebylec
2. wieś : Lutcza

Zakład Projektowo – Usługowy "EKOPROJEKT"
ul. Legionistów 8, 36-200 Brzozów, tel/fax.(0-13) 43 411 19; e-mail: ekoproj@ks.onet.pl

Nazwa i adres obiektu: **Kanalizacja sanitarna wsi Domaradz**

Przedmiot rysunku: **Projekt zagospodarowania terenu** skala: **1:1000**

Projektant: inż. Józef Baron
uprawnienia budowlane instalacyjno – inżynieryjne GI-8341/53/77 A-646-132/81

Opracował: Wiesław Wnęk
Data:

Sprawdził: mgr inż. Janina Baron
uprawnienia budowlane instalacyjno – inżynieryjne A-640-30/83

nr rys. 9

gm. Domaradz woj. PODKARPACKIE

5375500

5375000

4320000

4319000

ZAOPINIOWANO-UZGODNIONO na podstawie art. 3 ustawy z dnia 14 marca 1985 r. o Inspekcji Sanitarnej /jedn. tekst- z 1998 r Dz. U Nr 90 poz. 575 z późn. zm/ pod warunkiem uwzględnienia zastrzeżeń lub uwag zamieszczonych w postanowieniu opinii

z dnia 26.07.2005 znak HG.II-9105

PAŃSTWOWY POWIATOWY INSPEKTOR SANITARNY w BRZOZOWIE

Brzozów, dnia ... podpis

STAROSTWO POWIATOWE W BRZOZOWIE
WYDZIAŁ GEODEZJI, KARTOGRAFII, KATASTRU I NIERUCHOMOŚCI
POWIATOWY ZESPÓŁ UZGADNIANIA DOKUMENTACJI PROJEKTOWEJ
Na podstawie art. 28 ust. 1 ustawy z dnia 17 maja 1989 r. Prawo geodezyjne i kartograficzne (Dz. U. z 2000 r. Nr 100, poz. 1086 i Nr 120, poz. 1268) uzgodniono usytuowanie projektowanych sieci uzbrojenia terenu
Projektowana kanalizacja sanitarna
Uzgodnienie usytuowania sieci uzbrojenia terenu polega wyłącznie na sprawdzeniu kolizyjności projektowanej sieci z istniejącą i projektowaną przez jednostki zgłaszające, do wykonywania prac geodezyjnych.
Uzgodnienie usytuowania sieci uzbrojenia terenu z uwzględnieniem projektów tymczasowej zabudowy nie zwalnia z obowiązku uzyskania decyzji zezwalającej na realizację inwestycji budowlanej.
Uzgodnienie usytuowania projektowanych sieci uzbrojenia terenu nie zwalnia z obowiązku uzyskania pozwolenia na budowę, o którym mowa w art. 28 ust. 1 ustawy z dnia 7 lipca 1994 r. Prawo budowlane (Dz.U. Nr 89, poz. 414 z późniejszymi zmianami).
Uzgodnienie nie zwalnia z obowiązku uzyskania decyzji ustalającej lokalizację sieci uzbrojenia terenu, o której mowa w art. 4 ust. 1 ustawy z dnia 7 lipca 1994 r. Prawo budowlane (Dz.U. Nr 89, poz. 414 z późniejszymi zmianami).
Uwagi: Zgodnie z wytycznymi zawartymi w piśmie znak: RDOŚ-Rz-WOOŚ-II.7141-1/05 z dnia 14.07.2005 r.
Termin ważności uzgodnienia: 2 lata od dnia wydania, chyba że w międzyczasie nastąpi zmiana przepisów prawnych, będących podstawą uzgodnienia, zmiana warunków technicznych przyłączenia lub zmiana właściciela terenu, którego dotyczy uzgodnienie.
Brzozów 10403
Z up. STAROSTY
Halina Rzepka
Przewodnicząca Powiatowego Zespołu Uzgadniania Dokumentacji Projektowej

LEGENDA:
- proj. kanalizacja sanitarna
- proj. r.o. na kablu eNN
- proj. rura ochronna na kanalizacji
- proj. kabel eNN zalicznikowy
- istn. kanalizacja do likwidacji

175.322.233
1:1000

Mapa zasadnicza

założona w 2002 roku przez:
Geo-Map
Brzozów ul. Mickiewicza 22

01/05 2001

175.322.231
175.322.224 175.322.234
175.324.031

A: Gm. Domaradz
1. wieś : Domaradz

Zakład Projektowo – Usługowy "EKOPROJEKT"
ul. Legionistów 8, 36-200 Brzozów, tel/fax.(0-13) 43 411 19; e-mail: ekoproj@ks.onet.pl

Nazwa i adres obiektu:
Kanalizacja sanitarna wsi Domaradz

Przedmiot rysunku:
Projekt zagospodarowania terenu

skala: **1:1000**

Projektant:
inż. Józef Boroń
uprawnienia budowlane instalacyjne – inżynieryjne
GI-8341/53/01
A-649-132/01
PDW/IS/0569/02

Opracował:
Wiesław Więch
Data:

Sprawdził:
mgr inż. Janina Boroń
uprawnienia budowlane instalacyjne – sanitaryjne
A-649-30/83
PDW/IS/0568/02

Nr rys. **10**

STAROSTWO POWIATOWE W BRZOZOWIE
WYDZIAŁ GEODEZJI, KARTOGRAFII, KATASTRU I NIERUCHOMOŚCI
POWIATOWY ZESPÓŁ UZGADNIANIA DOKUMENTACJI PROJEKTOWEJ

Na podstawie [illegible] ust 1 ustawy z dnia 17 maja 1989 r. Prawo geodezyjne i kartograficzne (Dz. U. z 2000 r. Nr 100, poz. 1086 i Nr 120, poz. 1268) uzgodniono usytuowanie projektowanych sieci uzbrojenia terenu

Projektowane kanalizacja sanitarna
(nazwa zaopiniowanych sieci uzbrojenia terenu)

Uzgodniona usytuowanie sieci uzbrojenia terenu podlega wytyczeniu i geodezyjnej inwentaryzacji powykonawczej przez jednostki uprawnione do wykonywania prac geodezyjnych.
W razie niezgodności realizacji sieci uzbrojenia terenu z uzgodnionym projektem inwestor zobowiązany jest przedłożyć mapy z wynikami pomiarów powykonawczych właściwemu organowi administracji architektoniczno-budowlanej.
Uzgodnienie usytuowania projektowanych sieci uzbrojenia terenu zachowuje ważność przez okres 2 lat od dnia wydania opinii w sprawie uzgodnienia usytuowania projektowanych sieci uzbrojenia terenu.
Uzgodnienie [illegible] ważności z przypadku, o którym mowa w § 13 rozporządzenia Ministra Rozwoju Regionalnego i Budownictwa z dnia 2 kwietnia 2001 r. w sprawie geodezyjnej ewidencji sieci uzbrojenia terenu oraz zasobów uzgadniania dokumentacji projektowej (Dz.U.Nr 38, poz.455).

GW-7441-99/2003
(wydz. opinii)

[illegible]
(imię, nazwisko, podpis przewodniczącego zespołu)

Brzozów [illegible]

10403

STAROSTWO POWIATOWE W BRZOZOWIE
WYDZIAŁ GEODEZJI, KARTOGRAFII, KATASTRU I NIERUCHOMOŚCI
POWIATOWY ZESPÓŁ UZGADNIANIA DOKUMENTACJI GEODEZYJNEJ I KARTOGRAFICZNEJ

W obszarze [illegible] potwierdzono
w terenie [illegible] mapy zasadniczej. Dokumenty
potwierdzające aktualność mapy przyjęto do zasobu
w dniu 2002-07-29
pod nr. 25/01-3948
Mapa może służyć do celów projektowych.
[illegible] wymagające pozwolenia na budowę [illegible] wytyczeniu i inwentaryzacji powykonawczej przez uprawnione do wykonywania prac geodezyjnych.
Brzozów 2002-07-29
(Data)
z up. STAROSTY
(imię i nazwisko, podpis stanowiskowej osoby upoważnionej)

mgr inż. Tadeusz Leń
Kierownik Powiatowego Ośrodka
Dokumentacji Geodezyjnej i Kartograficznej

Z up. STAROSTY
Halina Rzepka
Przewodnicząca Powiatowego Zespołu
Uzgadniania Dokumentacji Projektowej

STAROSTWO POWIATOWE
w Brzozowie
WYDZIAŁ GEODEZJI, KARTOGRAFII,
KATASTRU I NIERUCHOMOŚCI
POWIATOWY ZESPÓŁ
UZGADNIANIA DOKUMENTACJI PROJEKTOWEJ
36-200 Brzozów, ul. 3 go Maja 43

NA NINIEJSZEJ MAPIE
W OZNACZONYM ZAKRESIE
BRAK PROJEKTOWANYCH
I UZGODNIONYCH ELEMENTÓW
do dnia 26.07.2002r.

Z up. STAROSTY
mgr inż. Wiesław Wnęk
Naczelnik Wydziału
Architektury i Budownictwa
Starostwa Powiatowego w Brzozowie

DO DECYZJI WYDANEJ
dnia 2002-10-28
znak: GB.7351-7/02

ZAŁĄCZNIK NR 1

ZAOPINIOWANO-UZGODNIONO na podstawie art. 3 ustawy z dnia 14 marca 1985 r. o Inspekcji Sanitarnej /jedn. tekst z 1998 r. Dz. U. Nr 90 poz. 575 z późn. zm./ pod warunkiem uwzględnienia zastrzeżeń lub uwag zamieszczonych w postanowieniu opinii
z dn. 26.04.2005r. znak: PSSE.HGiI-3/05

PAŃSTWOWY POWIATOWY
INSPEKTOR SANITARNY
W BRZOZOWIE

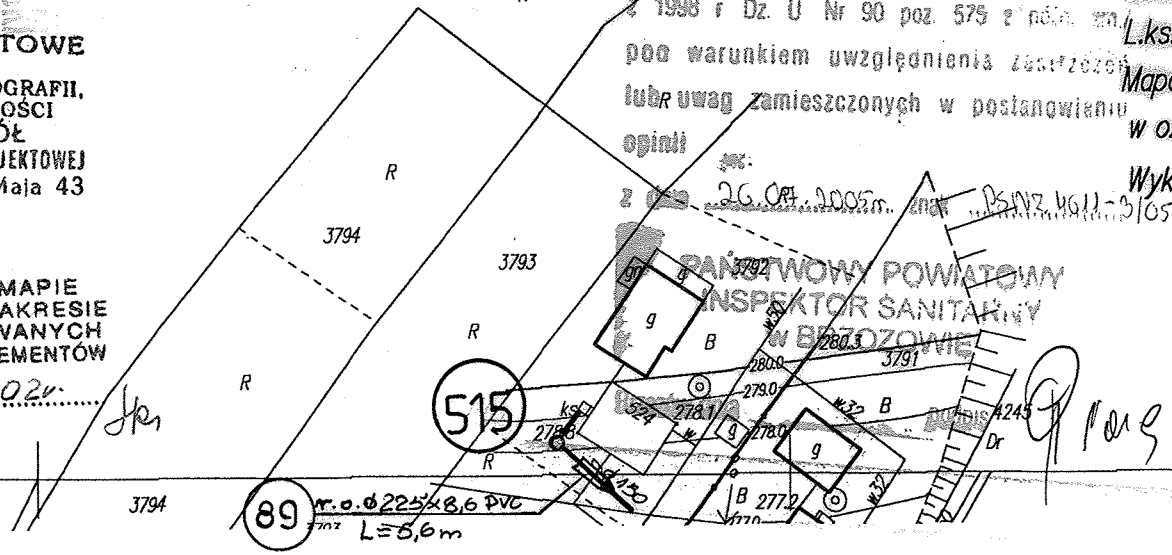

Zakład Projektowo – Usługowy "EKOPROJEKT"			
ul. Legionistów 8, 36-200 Brzozów, tel/fax.(0-13) 43 411 19; e-mail: ekoproj@ks.onet.pl			
Nazwa i adres obiektu: **Kanalizacja sanitarna wsi Domaradz**			
Przedmiot rysunku: **Projekt zagospodarowania terenu**			skala: **1:1000**
Projektant: inż. Józef Boroń uprawnienia budowlane instalacyjno – inżynieryjne GT-8341/53/77 A-649-132/81 PDK/IS/0569/02	Opracował: Wiesław Wnęk Data:	Sprawdził: mgr inż. Janina Boroń uprawnienia budowlane instalacyjno – inżynieryjne A-649-30/83 PDK/IS/0568/02	nr rys. **11**

Mapa niniejsza może służyć do celów projektowych.

Skala : 1:1000
Godło : 175.322.234
Obiekt : Domaradz
Gmina : Domaradz
L.ks.rob : 13488/01/05/2001
Mapa aktualna na dzień :
w oznaczonym zakresie :

Wykonawca : GEODETA UPRAWNIONY
inż. Andrzej Dziuk
36-220 Jasienica Rosielna
ORZECHÓWKA 302 tel. (0-13) 4306175

175.324.032

ZAOPINIOWANO-UZGODNIONO na podstawie art. 3 ustawy z dnia 14 marca 1985 r. o Inspekcji Sanitarnej /jedn. tekst- z 1998 r Dz. U Nr 90 poz. 575 z późn. zm./ pod warunkiem uwzględnienia zastrzeżeń lub uwag zamieszczonych w postanowieniu opinii

z dnia 26.07.2002r. znak PSNZ.4011-3/05

PAŃSTWOWY POWIATOWY INSPEKTOR SANITARNY w BRZOZOWIE

Brzozów, dnia _____ podpis

STAROSTWO POWIATOWE W BRZOZOWIE
WYDZIAŁ GEODEZJI, KARTOGRAFII, KATASTRU I NIERUCHOMOŚCI
POWIATOWY OŚRODEK DOKUMENTACJI GEODEZYJNEJ I KARTOGRAFICZNEJ

W obszarze ograniczonym linią ..... potwierdzono
w ... zasób mapy zasadniczej. Dokumenty
... mapy przyjęto do zasobu
2002 -07- 29
... pod nr. 25/01-3948
... mogą służyć do celów projektowych.
... budowlane wymagające pozwolenia na
budowę, ... wyczeniu i inwentaryzacji powykonawczej
przez ... opracowane do wykonywania prac geodezyjnych.
Brzozów 2002 -07- 24
(data) upoważniony pracownik
Służbowe osoby upoważnionej

mgr inż. Tadeusz Leń
Kierownik Powiatowego Ośrodka
Dokumentacji Geodezyjnej i Kartograficznej

R
1123/1

175.324.022

Zakład Projektowo – Usługowy "EKOPROJEKT"
ul. Legionistów 8, 36-200 Brzozów, tel/fax.(0-13) 43 411 19; e-mail: ekoproj@ks.onet.pl

Nazwa i adres obiektu:
Kanalizacja sanitarna wsi Domaradz

Przedmiot rysunku: 2004
Projekt zagospodarowania terenu
skala: **1:1000**

Projektant:	Opracował:	Sprawdził:	nr rys.
inż. Józef Boroń uprawnienia budowlane instalacyjno – inżynieryjne GT-8341/53/77 A-649-132/81 PDK/IS/0569/02	Wiesław Wnęk Data:	mgr inż. Janina Boroń uprawnienia budowlane instalacyjno – inżynieryjne A-649-30/83 PDK/IS/0568/02	12

Mapa niniejsza może być wykorzystana do celów projektowych
Skala : 1:1000
Godło : 175.324.02
Obiekt : Domaradz
Gmina : Domaradz
L.ks.rob : 13488/01/05/2001
Mapa aktualna na dzień :
w oznaczonym zakresie :
Wykonawca : GEODETA UPRAWNIONY
inż. Andrzej Błaż
36-220 Jasienica Rosielna
ORZECHÓWKA 302 tel. (0-13) 43[illegible]

STAROSTWO POWIATOWE W BRZOZOWIE
WYDZIAŁ GEODEZJI, KARTOGRAFII, KATASTRU I NIERUCHOMOŚCI
POWIATOWY ZESPÓŁ UZGADNIANIA DOKUMENTACJI PROJEKTOWEJ
Na podstawie art.1 ustawy z dnia 17 maja 1989 r. Prawo geodezyjne i kartograficzne (Dz. U. z 1989 r. Nr 100, poz. 1080 z późn. zm. oraz z 2001 r. Nr 100, poz. 1085 i poz. 1268) uzgodniono usytuowanie projektowanych
1130
Projektowana kanalizacja sanitarna
(wyszczególnienie uzgadnianych sieci uzbrojenia terenu)
... usytuowanie sieci uzbrojenia terenu podlega ... inwentaryzacji powykonawczej przez jednostki ... do wykonywania prac geodezyjnych
... niezgodności realizacji sieci uzbrojenia ... projektem inwestor zobowiązany jest ... z wynikami pomiarów ... organowi administracji architektoniczno-budowlanej
Uzgodnienie usytuowania projektowanych sieci ... terenu zachowuje ważność przez okres 3 lat od dnia ... sprawie uzgadniania usytuowania projektowanych ... terenu.
Uzgodnienie ... ważność w przypadku ... w § 13 rozporządzenia Ministra Rozwoju Regionalnego i Budownictwa z dnia 2 kwietnia 2001 r. ... sprawie gromadzenia, udostępniania ... uzbrojenia terenu oraz zespołów uzgadniania dokumentacji ... sprawach (Dz.U. Nr 38, poz.455).
GN-7461-99/2002
(data) 10403 (nr kolejny) (nazwa zespołu)
Brzozów, 1130
R
Z up. STAROSTY
Halina Rzepka
Przewodnicząca Powiatowego Zespołu
Uzgadniania Dokumentacji Projektowej

STAROSTWO POWIATOWE
w Brzozowie
WYDZIAŁ GEODEZJI, KARTOGRAFII, KATASTRU I NIERUCHOMOŚCI
POWIATOWY ZESPÓŁ UZGADNIANIA DOKUMENTACJI PROJEKTOWEJ
36-200 Brzozów, ul 3-go Maja 43

NA NINIEJSZEJ MAPIE
W OZNACZONYM ZAKRESIE
BRAK PROJEKTOWANYCH
I UZGODNIONYCH ELEMENTÓW
na dnia 26.07.2002r.

2005
1128
1129
1130
1474
1475/1
R
ZAŁĄCZNIK DO DECYZJI WYDANEJ
dnia 28
znak
Z up. STAROSTY
mgr inż. [illegible]
Naczelnik Wydziału
Architektury i Budownictwa
Starostwa Powiatowego w Brzozowie

175.324.023

gm. Domaradz woj. PODKARPACKIE

5375000

5374500

ZAOPINIOWANO-UZGODNIONO na podstawie art. 3 ustawy z dnia 14 marca 1985 r. o inspekcji Sanitarnej /jedn. tekst- z 1996 r. Dz. U. Nr 90 poz. 575 z póżn. zm./ pod warunkiem uwzględnienia zastrzeżeń lub uwag zamieszczonych w postanowieniu opinii

z dnia 26 cz. 2002 r. znak PSNZ. 4611 -3/05

PAŃSTWOWY POWIATOWY INSPEKTOR SANITARNY w BRZOZOWIE

Grzywna dnia ... podpis ...

STAROSTWO POWIATOWE W BRZOZOWIE
WYDZIAŁ GEODEZJI, KARTOGRAFII, KATASTRU I NIERUCHOMOŚCI
POWIATOWY ZESPÓŁ UZGADNIANIA DOKUMENTACJI PROJEKTOWEJ
Na podstawie art. 93 ust 1 ustawy z dnia 17 maja 1989 r. Prawo geodezyjne i kartograficzne (Dz. U. z 2000 r. Nr 100, poz. 1086 i Nr 109, poz. 1158) uzgodniono uzgłoszone projektowany sieci
Projektowane uzbrojenie
(wpisać projektowane uzgadniane sieci uzbrojenia terenu)
Uzgodniona ostatecznie sieć uzbrojenia terenu podlega wytyczeniu i geodezyjnej inwentaryzacji powykonawczej przez jednostki egzaminujące do wykonywania prac geodezyjnych.
W razie niezgodności realizacji sieci uzbrojenia terenu z uzgodnionym projektem, należy wystąpić o ponowne uzgodnienie i wydanie decyzji o zmianie pozwolenia na budowę właściwemu organowi administracji architektoniczno-budowlanej.
Uzgodnienie usytuowania projektowanych sieci uzbrojenia terenu zachowuje ważność przez okres 3 lat od dnia wydania, upłynie w sprawie uzgodnienia warunków zagospodarowania terenu.
Uzgodniono: 1 / z o.t. sprzedaż w przetargu, o którym mowa w § 13 rozporządzenia Ministra Rozwoju Regionalnego i Budownictwa z dnia 2 lipca 2001 r. w sprawie szczegółowej zawartości sieci uzbrojenia terenu (Dz.U.Nr 38, poz.455).
BN-7447-19/2002
(data, numerska, nazwa przewodniczącego zespołu)
Brzozów, 10 04 03

Z up. STAROSTY
Halina Rzepka
Przewodnicząca Powiatowego Zespołu Uzgadniania Dokumentacji Projektowej

Starosta Brzozowski
ZAŁĄCZNIK NR 1/1/5
DO DECYZJI WYDANEJ
dnia 2003-10-28
znak: BN.7447/19/03
STAROSTA
(-) Jan Stanisław Kowalski

LEGENDA:
- proj. kanalizacja sanitarna
- proj. r.o. na kablu eNN
- proj. rura ochronna na kanalizacji
- proj. kabel eNN zaliczkowy
- istn. kanalizacja do likwidacji

175.324.022
1:1000

Mapa zasadnicza
założona w 2002 roku przez:
Geo-Map
Brzozów ul.Mickiewicza 22

01/05/2001

25/2003-2068

25.07.2002

175.322.224
175.324.021 175.324.031
175.324.024

A: Gm. Domaradz
1. wieś : Domaradz

Zakład Projektowo – Usługowy "EKOPROJEKT"
ul. Legionistów 8, 36-200 Brzozów, tel/fax.(0-13) 43 411 19; e-mail: ekoprojkks.onet.pl

Nazwa i adres obiektu:
Kanalizacja sanitarna wsi Domaradz

Przedmiot rysunku: **Projekt zagospodarowania terenu**
skala: **1:1000**

Projektant:	Opracował:	Sprawdził:	nr rys.
inż. Józef Boron uprawnienia budowlane instalacyjne – inżynieryjne GF-8341/53/77 A-649-132/81	Wiesław Wnęk	mgr inż. Janina Boron uprawnienia budowlane instalacyjne – inżynieryjne A-649-30/83	13

gm. Domaradz woj. PODKARPACKIE

ZAOPINIOWANO-UZGODNIONO na podstawie art. 3 ustawy z dnia 14 marca 1985 r. o Inspekcji Sanitarnej /jedn. tekst- z 1998 r Dz. U Nr 90 poz. 575 z późn. zm./ pod warunkiem uwzględnienia zastrzeżeń lub uwag zamieszczonych w postanowieniu opinii
z dnia 26.07.2005r. znak PSNR 4611-3/05

PAŃSTWOWY POWIATOWY INSPEKTOR SANITARNY w BRZOZOWIE

Brzozów, dnia ..... podpis

STAROSTWO POWIATOWE W BRZOZOWIE
WYDZIAŁ GEODEZJI, KARTOGRAFII, KATASTRU I NIERUCHOMOŚCI
POWIATOWY ZESPÓŁ UZGADNIANIA DOKUMENTACJI PROJEKTOWEJ
Na podstawie art. 29 ust. 1 ustawy z dnia 17 maja 1989 r. Prawo geodezyjne i kartograficzne (Dz. U. z 2000 r. Nr 100, poz. 1086 ze zmianami) uzgodniono uzgodnienie projektowanych sieci i Nr 120, poz. 1268) uzgodniono uzgodnienie projektowanych sieci

Uzgodnienie kontynuacji sieci

Uzgodnione uzgodnienie sieci uzbrojenia terenu podlega wygaśnięciu w przypadku zmiany stanu prawnego nieruchomości przez jednostki eksploatujące i podmiotów inwentaryzujących sieci podziemnych.
Uzgodnione do wykonywania sieci uzbrojenia terenu z uzgodnionego projektu budowlanego. Realizacji sieci uzbrojenia terenu z uzgodnionego projektu budowlanego. Inwestor zobowiązany jest przed rozpoczęciem robót ziemnych do zgłoszenia przedstawicielom poszczególnych właścicielom organom administracji architektoniczno-budowlanej.
Uzgodnione uzgodnienie projektowanych sieci uzbrojenia terenu zachowuje ważność przez okres 2 lat od dnia wydania opinii w sprawie uzgodnienia uzgodnienia projektowanych sieci uzbrojenia terenu.
Uzgodnienie traci ważność w przypadku o którym mowa w § 13 rozporządzenia Ministra Rozwoju Regionalnego i Budownictwa z dnia 2 kwietnia 2001 r. w sprawie ewidencji sieci uzbrojenia terenu (Dz.U.Nr 38, poz.456).
Brzozów, 10.04.03 (data, pieczęć, podpis przewodniczącego zespołu)

100403

Z up. STAROSTY
Halina Rzepka
Przewodnicząca Powiatowego Zespołu Uzgadniania Dokumentacji Projektowej

Starosta Powiatowy
ZAŁĄCZNIK Nr... /05
DO DECYZJI WYDANEJ
dnia... 28.07.2005
znak: GN.6757-270/05
Z up. STAROSTY
mgr inż. Anna Mikołajczak
Naczelnik Wydziału Architektoniczno-Budowlanego
Starostwa Powiatowego w Brzozowie

LEGENDA:
- proj. kanalizacja sanitarna
- proj. r.o. na kablu eNN
- proj. rura ochronna na kanalizacji
- proj. kabel eNN zalicznikowy
- istn. kanalizacja do likwidacji

175.324.031
1:1000

Mapa zasadnicza

założona w 2002 roku przez:
Geo-Map
Brzozów ul. Mickiewicza 22

04/05 2004

175.322.233
175.324.022 175.324.032
175.324.033

A: Gm. Domaradz
1 - wieś Domaradz

Zakład Projektowo – Usługowy "EKOPROJEKT"
ul. Legionistów 8, 36-200 Brzozów, tel/fax.(0-13) 43 411 19; e-mail: ekoproj@ks.onet.pl

Nazwa i adres obiektu:
Kanalizacja sanitarna wsi Domaradz

Przedmiot opracowania:
Projekt zagospodarowania terenu
skala: 1:1000

Projektant:	Opracował:	Sprawdził:	nr rys.
inż. Józef Boroń uprawnienia budowlane instalacyjno – inżynieryjne GI-6341/557/77 A-649-132/81 PDK/IS/0568/02	Wiesław Wnęk Data:	mgr inż. Janina Boroń uprawnienia budowlane instalacyjno – inżynieryjne A-649-30/83 PDK/IS/0568/02	14

gm. Domaradz woj. PODKARPACKIE

5375000

5374500

ZAOPINIOWANO-UZGODNIONO na podstawie art. 3 ustawy z dnia 14 marca 1985 r. o Inspekcji Sanitarnej /jedn. tekst.- z 1998 r. Dz. U. Nr 90 poz. 575 z późn. zm./ pod warunkiem uwzględnienia zastrzeżeń lub uwag zamieszczonych w postanowieniu opinii

z dnia 06.04.2006 znak PSNZ. 9611-3105

PAŃSTWOWY POWIATOWY INSPEKTOR SANITARNY w BRZOZOWIE

Brzozów dnia ..... podpis

STAROSTWO POWIATOWE W BRZOZOWIE
WYDZIAŁ GEODEZJI, KARTOGRAFII, CATASTRU I NIERUCHOMOŚCI
POWIATOWY ZESPÓŁ UZGADNIANIA DOKUMENTACJI PROJEKTOWEJ
Na podstawie art.39 ust.1 ustawy z dnia 17 maja 1989 r. Prawo geodezyjne i kartograficzne (Dz. U. z 2000 r Nr 100, poz. 1086 i Nr 120, poz.1268) uzgodniono usytuowanie projektowanych sieci uzbrojenia terenu
(wymienić uzgodnione sieci uzbrojenia terenu)
Uzgodnienie usytuowania sieci uzbrojenia terenu podlega wytycznym i geodezyjnej inwentaryzacji powykonawczej przez jednostki uprawnione do wykonywanie prac geodezyjnych.
W razie niezgodności sytuacyjnej sieci uzbrojenia terenu z uzgodnionym projektem, należy wystąpić o ponowne uzgodnienie właściwemu organowi
Uzgodnienie usytuowania projektowanych sieci uzbrojenia terenu nie zwalnia inwestora od obowiązku uzyskania decyzji administracyjnych wynikających z innych przepisów.
Uzgodnienie straci ważność w przypadku, o którym mowa w § 13 rozporządzenia Ministra Rozwoju Regionalnego i Budownictwa z dnia 9 kwietnia 2001 r. w sprawie szczegółowej zawartości sieci uzbrojenia terenu oraz sposobu jej przedstawiania (Dz.U.Nr 38, poz.455).
GW.-3144-33/06
Data wpływu wniosku | Data, podpis, pieczęć przewodniczącego zespołu
Brzozów, 10 04 03

Z up. STAROSTY
Halina Rzepka
Przewodnicząca Powiatowego Zespołu Uzgadniania Dokumentacji Projektowej

175.324.032
1:1000

Mapa zasadnicza
założona w 2002 roku przez:
Geo-Map
Brzozów ul. Mickiewicza 22

175.322.234
175.324.031 175.324.041
175.324.034

A: Gm. Domaradz
I. wieś : Domaradz

LEGENDA:
- proj. kanalizacja sanitarna
- proj. r.o. na kablu eNN
- proj. rura ochronna na kanalizacji
- proj. kabel eNN zalicznikowy
- istn. kanalizacja do likwidacji

Zakład Projektowo – Usługowy "EKOPROJEKT"
ul. Legionistów 9, 36-200 Brzozów, tel/fax.(0-13) 43 411 19; e-mail: ekoprj@ks.onet.pl

Nazwa i adres obiektu: **Kanalizacja sanitarna wsi Domaradz**

Przedmiot rysunku: **Projekt zagospodarowania terenu** skala: **1:1000**

Projektant:	Opracował:	Sprawdził:	nr rys.
inż. Józef Boroń uprawnienia budowlane instalacyjne – inżynieryjne GT-8341/53/77 A-648-132/81 POK/IS/0569/02	Wiesław Wnęk	mgr inż. Janina Boroń uprawnienia budowlane instalacyjne – inżynieryjne A-648-30/83 POK/IS/0588/02	15

gm. Domaradz woj. PODKARPACKIE

ZAOPINIOWANO-UZGODNIONO na podstawie art. 3 ustawy z dnia 14 marca 1985 r. o Inspekcji Sanitarnej /jedn. tekst- z 1998 r. Dz. U. Nr 90 poz. 575 z późn. zm./ pod warunkiem uwzględnienia zastrzeżeń lub uwag zamieszczonych w postanowieniu opinii

z dnia 26.01.2005 znak PSN7 UGJJ-3/05

PAŃSTWOWY POWIATOWY INSPEKTOR SANITARNY w BRZOZOWIE

inż. Józef Boron
uprawnienia budowlane bez ograniczeń
Nr ST 1341/53/77
w zakresie ochrony środowiska
do projektowania, budowania i nadzorowania
36-201 STARA WIEŚ 548, tel. (0-13) 43 425 44

STAROSTWO POWIATOWE W BRZOZOWIE
WYDZIAŁ GEODEZJI, KARTOGRAFII I GOSPODARKI NIERUCHOMOŚCIAMI
ZATWIERDZENIE PROJEKTU PODZIAŁU NIERUCHOMOŚCI
na podstawie art. 97 ust. 1 pkt 1 ustawy z dnia 21 sierpnia 1997 r. o gospodarce nieruchomościami (Dz. U. z 2000 r. Nr 46, poz. 543) zatwierdzono projekt podziału nieruchomości
położonej w miejscowości Domaradz
Uzgodniono usytuowanie sieci uzbrojenia terenu, przedstawione na powyższym projekcie podziału nieruchomości, z projektowanym zagospodarowaniem terenu, a także z warunkami technicznymi wydanymi przez właścicieli sieci uzbrojenia terenu.
Uzgodniono usytuowanie projektowanych obiektów budowlanych, przedstawionych na powyższym projekcie podziału nieruchomości, z przepisami techniczno-budowlanymi.
Uzgodniono usytuowanie projektowanych sieci uzbrojenia terenu, przedstawionych na powyższym projekcie podziału nieruchomości, z przepisami techniczno-budowlanymi.
Decyzja podlega przekazaniu bez wezwania stronom postępowania, o którym mowa w art. 10 § 1 ustawy z dnia 14 czerwca 1960 r. Kodeks postępowania administracyjnego (Dz. U. z 2000 r. Nr 98, poz. 1071 z późn. zm.).
Decyzja podlega wykonaniu z dniem ostatecznego zatwierdzenia podziału nieruchomości.
Brzozów, dnia 10.04.03
Z up. STAROSTY
Halina Krzepka
Przewodnicząca Powiatowego Zespołu Uzgadniania Dokumentacji Projektowej

STAROSTA BRZOZOWSKI
ZAŚWIADCZENIE O DECYZJI
dnia 28.04.2003
znak GK.6831-1/2003
Z up. STAROSTY
Halina Krzepka
Naczelnik Wydziału Gospodarki Nieruchomościami i Budownictwa
Starostwa Powiatowego w Brzozowie

inż. Józef Boron
uprawnienia budowlane bez ograniczeń
Nr ST 1341/53/77
w zakresie ochrony środowiska
do projektowania, budowania i nadzorowania
36-201 STARA WIEŚ 548, tel. (0-13) 43 425 44

OBRĘBIENIE Z SIATKI STALOWEJ H=1,45m o wym. 60x40 mm FURTKA szer. 1,0 m

PRZEPOMPOWNIA ŚCIEKÓW
ϕ1200mm POLIEREBETO H=4,40÷4,66m
ZAPOMNA FABS typ ASOBLO 5.42/12.0.40
Ns=4,7 kJ U=1,00
RURA OCHRONNA ϕ225x40,8 PE
L=25,0m PODWIERT KONTROLOWANY

KOMORA PODWIERTOWA
L=10,0x3,0x2,5m
r.o. ϕ324/9,0 STAL
L=15,0m PODWIERT

KOMORA PODWIERTOWA
L=20,0x5,0x4,8m

LEGENDA:
- proj. kanalizacja sanitarna
- proj. r.o. na kablu eNN
- proj. rura ochronna na kanalizacji
- proj. kabel eNN zaliczkowy
- istn. kanalizacja do likwidacji

175.324.041
1:1000

Mapa zasadnicza

założona w 2002 roku przez:
Geo-Map
Brzozów ul. Mickiewicza 22

01/05 2001

175.324.032 | 175.324.042 | 175.324.043

A: Gm. Domaradz
I. wieś : Domaradz

Zakład Projektowo – Usługowy "EKOPROJEKT" ul. Legionistów 8, 36-200 Brzozów, tel/fax.(0-13) 43 411 19; e-mail: ekoproj@iks.onet.pl			
Nazwa i adres obiektu: **Kanalizacja sanitarna wsi Domaradz**			
Przedmiot rysunku: **Projekt zagospodarowania terenu**		skala: **1:1000**	
Projektant: inż. Józef Boron — uprawnienia budowlane instalacyjne – sanitarne O-8341 /53/77 A-649-132/81 POK/IS/0568/02	Opracował: Wiesław Wnęk — Data:	Sprawdził: mgr inż. Janina Boron — uprawnienia budowlane instalacyjne – sanitarne A-649-30/83 POK/IS/0568/02	nr rys. 16

gm. Domaradz woj. PODKARPACKIE

LEGENDA:

- proj. kanalizacja sanitarna
- proj. r.o. na kablu eNN
- proj. rura ochronna na kanalizacji
- proj. kabel eNN zalicznikowy
- ks istn. kanalizacja do likwidacji

ZAOPINIOWANO-UZGODNIONO na podstawie art. 3 ustawy o Inspekcji S... z 1998 r Dz. U. ... z późn. zm. pod warunkiem uwzględnienia zastrzeżeń lub uwag zamieszczonych w postanowieniu opinii z dnia 26.07.2005r. znak PSWZ. 4611-9/05

PAŃSTWOWY POWIATOWY INSPEKTOR SANITARNY W BRZOZOWIE

Brzozów, dnia .... podpis

STAROSTWO POWIATOWE W BRZOZOWIE
WYDZIAŁ GEODEZJI, KARTOGRAFII, KATASTRU I NIERUCHOMOŚCI
POWIATOWY ZESPÓŁ UZGADNIANIA DOKUMENTACJI PROJEKTOWEJ

Projektowana kanalizacja sanitarna

GN-7441-99/2005
100403

Z up. STAROSTY
Halina Rzepka
Przewodnicząca Powiatowego Zespołu Uzgadniania Dokumentacji Projektowej

ZAŁĄCZNIK Nr 11/18
DO DECYZJI WYDANEJ
dnia 2005-10-28
znak: AB.7351-7/19/05

Z up. STAROSTY
mgr inż. Anna Furman
Naczelnik Wydziału Architektury i Budownictwa Starostwa Powiatowego w Brzozowie

175.324.042
1:1000

Mapa zasadnicza
założona w 2002 roku przez:
Geo-Map
Brzozów ul. Mickiewicza 22

175.324.041

175.324.044

A: Gm. Domaradz
1. wieś : Domaradz

inż. Józef Boroń
10.04.2005

Zakład Projektowo – Usługowy "EKOPROJEKT"			
ul. Legionistów 8, 36-200 Brzozów, tel/fax.(0-13) 43 411 19; e-mail: ekoproj@ks.onet.pl			
Nazwa i adres obiektu: Kanalizacja sanitarna wsi Domaradz			
Przedmiot rysunku: Projekt zagospodarowania terenu			skala: 1:1000
Projektant: inż. Józef Boroń, uprawnienia budowlane instalacyjno – inżynieryjne GT-8341/53/77, A-649-132/81, PDK/IS/0569/02	Opracował: Wiesław Wnęk, Data:	Sprawdził: mgr inż. Janina Boroń, uprawnienia budowlane instalacyjno – inżynieryjne A-649-30/83, PDK/IS/0568/02	nr rys. 17

gm. Domaradz woj. PODKARPACKIE

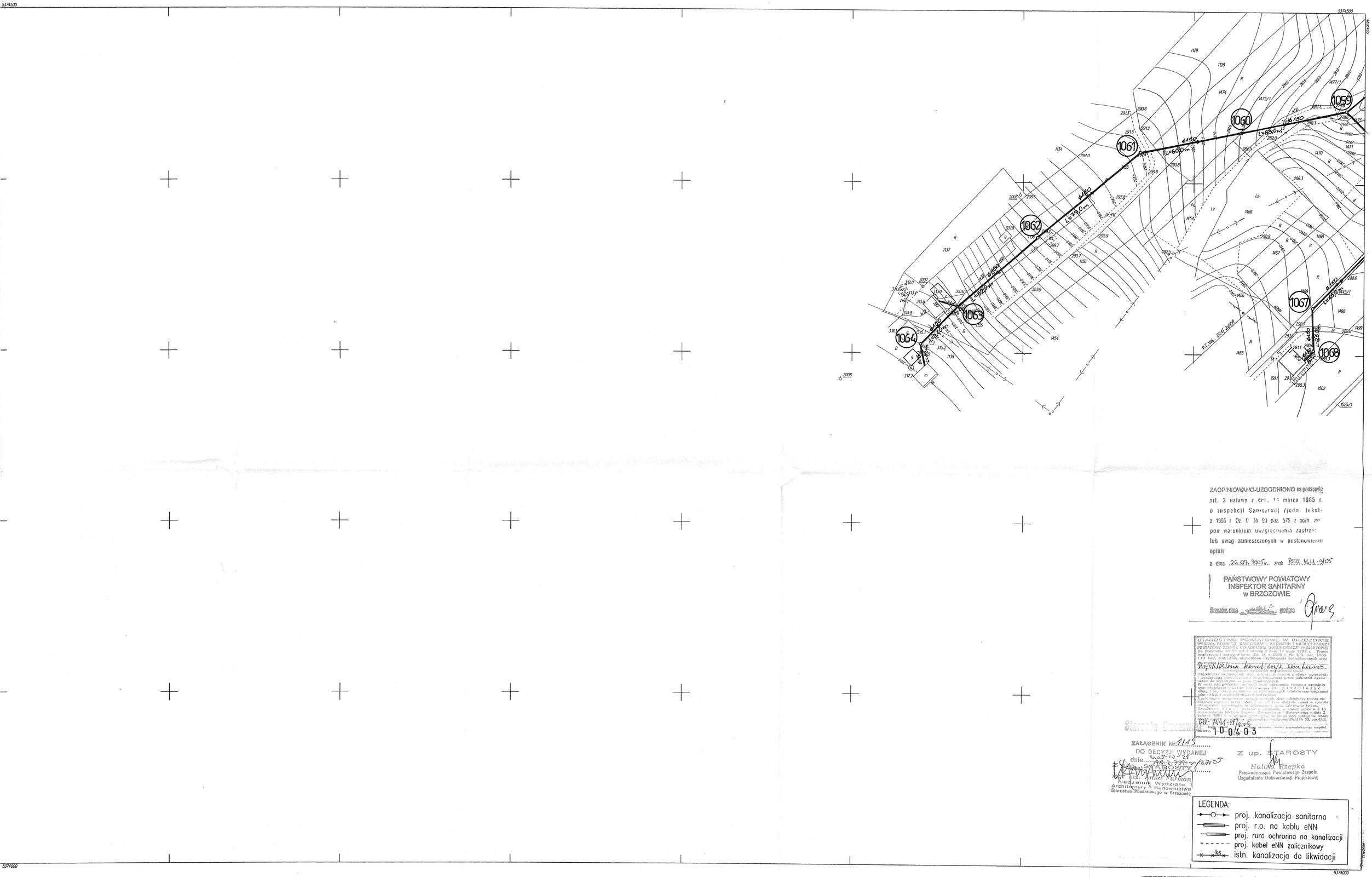

ZAOPINIOWANO-UZGODNIONO na podstawie art. 3 ustawy z dn. 11 marca 1985 r. o Inspekcji Sanitarnej /jedn. tekst- z 1995 r. Dz. U. Nr 89 poz. 575 z późn. zm pod warunkiem uwzględnienia zastrze- lub uwag zamieszczonych w postanowieniu opinii

z dnia 26.01.2005r. znak PSSE.4411-3/05

PAŃSTWOWY POWIATOWY INSPEKTOR SANITARNY w BRZOZOWIE

Brzozów dnia 26.01.2005 podpis

STAROSTWO POWIATOWE W BRZOZOWIE
WYDZIAŁ GEODEZJI, KARTOGRAFII, KATASTRU I NIERUCHOMOŚCI
POWIATOWY ZESPÓŁ UZGADNIANIA DOKUMENTACJI PROJEKTOWEJ
Na podstawie art.59 ust.1 ustawy z dnia 17 maja 1989 r. Prawo geodezyjne i kartograficzne (Dz. U. z 2000 r. Nr 100, poz. 1086 i Nr 120, poz.1268) zgodnie z wymaganiami projektowanych sieci
Projekt budowy kanalizacji sanitarnej
Uzgodniono usytuowanie sieci uzbrojenia terenu podlega uzyskaniu i posiadającej ważność decyzji powyższej przez jednostki ewidencyjne
W razie niezgodności ewidencji sieci uzbrojenia terenu z aktualnym projektem inwestor bezwzględnie jest zobowiązany do przedłożenia w wydziale geodezji powykonawczych właściwemu organowi administracji architektoniczno-budowlanej
Uzgodnienie usytuowania projektowanych sieci uzbrojenia terenu zawiesza ważność przez okres 2 lat od dnia wydania opinii w sprawie uzgodnienia usytuowania projektowanej sieci uzbrojenia terenu.
Uzgodnienie usytuowania projektowanej sieci nie zwalnia projektanta z obowiązku uzyskania decyzji o pozwoleniu na budowę i decyzji o zatwierdzeniu projektu budowlanego i udzielenia pozwolenia na budowę (Dz.U.Nr 75, poz.690).
GW.7441-11/2003
Brzozów, 10.04.03

ZAŁĄCZNIK Nr 1/18 DO DECYZJI WYDANEJ dnia 28.10.2005 r. znak: GK.6733-99/2005

Z up. STAROSTY
Halina Rzepka
Przewodnicząca Powiatowego Zespołu Uzgadniania Dokumentacji Projektowej

mgr inż. Anna Furman
Naczelnik Wydziału Architektury i Budownictwa Starostwa Powiatowego w Brzozowie

LEGENDA:
- proj. kanalizacja sanitarna
- proj. r.o. na kablu eNN
- proj. rura ochronna na kanalizacji
- proj. kabel eNN zaciznikowy
- istn. kanalizacja do likwidacji

175.324.023
1:1000

Mapa zasadnicza
założona w 2002 roku przez:
Geo-Map
Brzozów ul.Mickiewicza 22

01/05 2001

175.324.021
175.324.024

A: Gm. Domaradz
1. wieś : Domaradz

Zakład Projektowo – Usługowy "EKOPROJEKT"
ul. Legionistów 8, 36-200 Brzozów, tel/fax.(0-13) 43 411 19; e-mail: ekoproj@iks.onet.pl

Nazwa i adres obiektu: **Kanalizacja sanitarna wsi Domaradz**

Przedmiot rysunku: **Projekt zagospodarowania terenu** skala: **1:1000**

Projektant:	Opracował:	Sprawdz.	nr rys.
inż. Józef Boroń uprawnienia budowlane instalacyjno – inżynieryjne GI-8341/53/77 A-649-132/81	Wiesław Wnęk Data:	mgr inż. Janina Boroń uprawnienia budowlane instalacyjno – inżynieryjne A-640-20/93	18

gm. Domaradz woj. PODKARPACKIE

ZAOPINIOWANO-UZGODNIONO na podstawie art. 3 ustawy z dnia 14 ... 985 r. o Inspekcji Sanitarnej ; tekst- z 1999 r. Dz. U. Nr 90 poz. 57...)m. zm./ pod warunkiem uwzględnienia z. trzeżeń lub uwag zamieszczonych w postanowieniu opinii
z dnia 26.07.2005 znak: PSSP. WOH. -3/05

PAŃSTWOWY POWIATOWY INSPEKTOR SANITARNY w BRZOZOWIE

Przesłano dnia ... podpis

STAROSTWO POWIATOWE W BRZOZOWIE
WYDZIAŁ GEODEZJI, KARTOGRAFII, KATASTRU I NIERUCHOMOŚCI
POWIATOWY MIEJSKI URZĄD/NADZÓR BUDOWLANY/INSPEKTORAT PROJEKTOWEJ
Na podstawie art. 39 ust. 1 ustawy z dnia 17 maja 1989 r. Prawo geodezyjne i kartograficzne (Dz. U. z 2000 r. Nr 100, poz. 1086 z późniejszymi zmianami) oraz art. 126, pkt. 1 ustawy z dnia 7 lipca 1994 r. Prawo budowlane (Dz. U. z 2000 r. Nr 106, poz. 1126 z późniejszymi zmianami)
Projektowana kanalizacja sanitarna
Uprzedzono o odpowiedzialności karnej za składanie fałszywych zeznań i zatajenie prawdy
Uprzedzono o konieczności uzyskania zgody właściciela nieruchomości na wejście na teren nieruchomości w celu przeprowadzenia niezbędnych prac geodezyjnych
W miejscowości ... realizacji sieci uzbrojenia terenu z uwzględnieniem projektu zagospodarowania terenu
Uzgodniono przebieg projektowanych sieci uzbrojenia terenu w uzgodnieniu z zainteresowanymi jednostkami organizacyjnymi oraz osobami fizycznymi
Uzgodnienie projektowanych sieci uzbrojenia terenu w uzgodnieniu z zainteresowanymi jednostkami organizacyjnymi oraz osobami fizycznymi nie zwalnia inwestora od uzyskania wymaganych prawem decyzji, opinii w sprawie
Decyzja o ustaleniu lokalizacji celu publicznego, o której mowa w § 13 rozporządzenia Ministra Infrastruktury z dnia 2 września 2004 r. w sprawie szczegółowego zakresu i formy projektu budowlanego (Dz.U.Nr 202, poz.2072)
Uzgodnienie dotyczy: konieczności zgłoszenia zamiaru wykonania robót budowlanych, podpis przedstawiciela organu
Data: 26.07.2005
Nr 10403
Z up. STAROSTY
Halina Rzepka
Przewodnicząca Powiatowego Zespołu Uzgadniania Dokumentacji Projektowej

ZAŁĄCZNIK DO DECYZJI nr ... z dnia ... znak: ...
Z up. STAROSTY
Architektury i Budownictwa
Starostwa Powiatowego w Brzozowie

LEGENDA:
- proj. kanalizacja sanitarna
- proj. r.o. na kablu eNN
- proj. rura ochronna na kanalizacji
- proj. kabel eNN zalicznikowy
- istn. kanalizacja do likwidacji

175.324.024
1:1000

Mapa zasadnicza
założona w 2002 roku przez:
Geo-Map
Brzozów ul.Mickiewicza 22

01 / 05 2001

175.324.022
175.324.023
175.324.033
175.324.072

A: Gm. Domaradz
t. wieś : Domaradz

Zakład Projektowo – Usługowy "EKOPROJEKT"
ul. Legionistów 8, 36-200 Brzozów, tel/fax.(0-13) 43 411 19; e-mail: ekoproj@ks.onet.pl

Nazwa i adres obiektu:
Kanalizacja sanitarna wsi Domaradz

Przedmiot rysunku:
Projekt zagospodarowania terenu
skala: 1:1000

Projektant:	Opracował:	Sprawdził:	nr rys.
in.. Józef Boroń uprawnienia budowlane instalacyjne – inżynieryjne GI-8341/53/77 A-649-32/81 PDK/IS/0569/02	Wiesław Mnek Data:	mgr in2. Janina Boroń uprawnienia budowlane instalacyjne – inżynieryjne A-648-30/83 PDK/IS/0568/02	19

gm. Domaradz woj. PODKARPACKIE

"ZAOPINIOWANO-UZGODNIONO na podstawie art. 3 ustawy z dnia 14 marca 1985 r. o Inspekcji Sanitarnej (jedn. tekst: z 1998 r. Dz. U. Nr 90 poz. 575 z późn. zm.) pod warunkiem uwzględnienia zastrzeżeń lub uwag zamieszczonych w postanowieniu opinii z dnia 06.04.2005 znak: ..."

PAŃSTWOWY POWIATOWY INSPEKTOR SANITARNY w BRZOZOWIE

Brzozów, dnia

STAROSTWO POWIATOWE W BRZOZOWIE
WYDZIAŁ GEODEZJI, KARTOGRAFII, KATASTRU I NIERUCHOMOŚCI
POWIATOWY ZESPÓŁ UZGADNIANIA DOKUMENTACJI PROJEKTOWEJ
Na podstawie art.28 ust.1 ustawy z dnia 17 maja 1989 r. Prawo Geodezyjne i kartograficzne (Dz. U. z 2000 r. Nr 100, poz. 1086 z późniejszymi zmianami) oraz § 4 ust.1 pkt 1 rozporządzenia Ministra Gospodarki Przestrzennej i Budownictwa z dnia 29 marca 2001 r. (Dz. U. Nr 38, poz. 454) uzgodniono usytuowanie projektowanych sieci
Uzgodnienie dotyczy: Kanalizacja sanitarna wsi Domaradz
(Uzgodnienie usytuowania sieci uzbrojenia terenu podlega weryfikacji w przypadku stwierdzenia ich przebudowy przez jednostki sprawujące zarządzanie tymi sieciami gospodarczymi)
W razie niezgodności realizacji sieci uzbrojenia terenu z uzgodnionym projektem inwestor zobowiązany jest p r z e d i p o d z y s k a n i e m zgody z upoważnionymi pracownikami właściwemu organowi administracji architektoniczno-budowlanej.
Uzgodnienie usytuowania projektowanych sieci uzbrojenia terenu zachowuje ważność przez okres 2 lat od dnia wydania opinii w sprawie uzgodnienia usytuowania projektowanej sieci, o której mowa w § 13 ust.1 pkt 1 rozporządzenia Ministra Gospodarki Przestrzennej i Budownictwa z dnia 29 marca 2001 r. w sprawie ewidencji gospodarczej uzbrojenia terenu (Dz.U.Nr 38, poz.454).
GK-7541-Mpow/
Brzozów 100403
Z up. STAROSTY
Halina Rzepka
Przewodnicząca Powiatowego Zespołu Uzgadniania Dokumentacji Projektowej

Starosta Brzozowski
ZAŁĄCZNIK Nr 1 / 21
DO DECYZJI WYP
dnia 2005-10-
znak: GK.7541-

STAROSTY
Mgr Inż. Janina Boron
Kierownik Wydziału Architektury i Budownictwa Starostwa Powiatowego w Brzozowie

LEGENDA:
- proj. kanalizacja sanitarna
- proj. r.o. na kablu eNN
- proj. rura ochronna na kanalizacji
- proj. kabel eNN zalicznikowy
- istn. kanalizacja do likwidacji

175.324.033
1:1000

Mapa zasadnicza
założona w 2002 roku przez:
Geo-Map
Brzozów ul. Mickiewicza 22

21/05 2001

175.324.031
175.324.024
175.324.034
175.324.081

A: Gm. Domaradz
1. wieś : Domaradz

Zakład Projektowo – Usługowy "EKOPROJEKT"
ul. Legionistów 1, 36-200 Brzozów, tel/fax.(0-13) 43 411 19; e-mail: ekoproj@o2.pl

Nazwa i adres obiektu:
Kanalizacja sanitarna wsi Domaradz

Przedmiot rysunku:
Projekt zagospodarowania terenu
skala: 1:1000

Proj.-kant:	Opracował:	Sprawdził:	nr rys.
inż. Józef Boron uprawnienia budowlane instalacyjno – inżynieryjne GF-8341/.../77	Wiesław Wnęk	mgr inż. Janina Boron uprawnienia budowlane instalacyjno – inżynieryjne	20

gm. Domaradz woj. PODKARPACKIE

ZAOPINIOWANO-UZGODNIONO na podstawie art. 3 ustawy z dnia 14 marca 1985 r. o Inspekcji Sanitarnej (jedn. tekst. z 1998 r. Dz. U Nr 90 poz. 575 z późn. zm.) pod warunkiem uwzględnienia zastrzeżeń lub uwag zamieszczonych w postanowieniu opinii

z dnia 26.09.2005 znak PSNZ.4611-9/05

PAŃSTWOWY POWIATOWY INSPEKTOR SANITARNY w BRZOZOWIE

Brzozów dnia ..... podpis .....

STAROSTWO POWIATOWE W BRZOZOWIE
WYDZIAŁ GEODEZJI, KARTOGRAFII, KATASTRU I NIERUCHOMOŚCI
POWIATOWY ZESPÓŁ UZGADNIANIA DOKUMENTACJI PROJEKTOWEJ
Na podstawie art. 29 ust 1 ustawy z dnia 7 lipca 1994 r. Prawo budowlane (Dz. U. z 2000 r. Nr 106, poz. 1126 z późniejszymi zmianami) uzgodniono projektowane przyłączenie sieci i Nr 120, poz. 1268) uzgodniono projektowane przyłączenie sieci

Uzgodniono usytuowanie sieci uzbrojenia terenu podlega wytyczeniu i geodezyjnej inwentaryzacji powykonawczej przez jednostki uprawnione do wykonywania prac geodezyjnych
W razie istnienia kolizji projektowanej sieci uzbrojenia terenu z uzgodnionymi projektami zagospodarowania przestrzennego, należy uzyskać zgodę właścicieli sieci uzbrojenia terenu.
Uzgodnienie nie zwalnia projektanta od uzyskania innych wymaganych prawem opinii, uzgodnień i pozwoleń.
Uzgodnienie ważne jest 3 lat od dnia jego wydania.
Uzgodnienie projektu zagospodarowania terenu, o którym mowa w § 13 ust. 1 pkt 1 rozporządzenia Ministra Gospodarki Przestrzennej i Budownictwa z dnia 2 września 2004 r. w sprawie szczegółowego zakresu i formy projektu zagospodarowania terenu (Dz.U. Nr 202, poz. 2072), nie stanowi dokumentu, o którym mowa w art. 5 ust. 1 pkt 1 ustawy z dnia 21 marca 1985 r. o drogach publicznych (Dz.U. z 2000 r. Nr 71, poz. 838 z późniejszymi zmianami).

Uwagi, zastrzeżenia, wymagania przedstawicieli zarządców sieci:

Brzozów dnia 10.04.03

Z up. STAROSTY
Halina Przepka
Przewodnicząca Powiatowego Zespołu
Uzgadniania Dokumentacji Projektowej

Starosta Brzozowski

ZAŁĄCZNIK Nr. 1/22
DO DECYZJI WYDANEJ
dnia 22.10.28
znak: AG.6730.1/2005

STAROSTA
mgr inż. Antoni Ziemian
Naczelnik Wydziału
Architektury i Budownictwa
Starostwa Powiatowego w Brzozowie

LEGENDA:
- proj. kanalizacja sanitarna
- proj. r.o. na kablu eNN
- proj. rura ochronna na kanalizacji
- proj. kabel eNN zaliczkowy
- istn. kanalizacja do likwidacji

175.324.034
1:1000

Mapa zasadnicza
założona w 2002 roku przez:
Geo-Map
Brzozów ul. Mickiewicza 22

04/05 2004

175.324.032
175.324.033
175.324.043

A: Gm. Domaradz
1. wieś : Domaradz

Zakład Projektowo – Usługowy "EKOPROJEKT"
ul. Legionistów 8, 36-200 Brzozów, tel/fax.(0-13) 43 411 19; e-mail: ekoproj@ks.onet.pl

Nazwa i adres obiektu:
Kanalizacja sanitarna wsi Domaradz

Przedmiot rys-ytu:
Projekt zagospodarowania terenu

skala: 1:1000

Projektant:
inz. Józef Boroń
uprawnienia budowlane instalacyjno – inżynieryjne
GI-8341/53/77
A-648-132/81
PDK/IS/0569/02

Opracował:
Wiesław Wnuk
Data:

Sprawdził:
mgr inż. Janina Boroń
uprawnienia budowlane instalacyjno – inżynieryjne
A-648-30/83
PDK/IS/0568/01

nr rys.
21

gm. Domaradz woj. PODKARPACKIE

ZAOPINIOWANO-UZGODNIONO na podstawie art. 3 ustawy z dnia 14 marca 1985 r. o Inspekcji Sanitarnej /jedn. tekst- z 1996 r Dz. U Nr 90 poz. 575 z późn. zm./ pod warunkiem uwzględnienia zastrzeżeń lub uwag zamieszczonych w postanowieniu opinii

z dnia 26.09.2005 znak PSNZ.4611-3/05

PAŃSTWOWY POWIATOWY INSPEKTOR SANITARNY w BRZOZOWIE

Brzozów, dnia ..... podpis

STAROSTWO POWIATOWE W BRZOZOWIE
WYDZIAŁ GEODEZJI, KARTOGRAFII, KATASTRU I NIERUCHOMOŚCI
POWIATOWY ZESPÓŁ UZGADNIANIA DOKUMENTACJI PROJEKTOWEJ
Na podstawie art.28 ust.1 ustawy z dnia 17 maja 1989 r. Prawo geodezyjne i kartograficzne (Dz. U. z 2000 r. Nr 100, poz. 1086 i Nr 120, poz.1268) uzgodniono uzyskanie projektowanych sieci uzbrojenia terenu
projektowana kanalizacja sanitarna
Uzgodniono wystawienie sieci uzbrojenia terenu podlega wytyczeniu i geodezyjnej inwentaryzacji powykonawczej przez jednostki uprawnione do wykonywania prac geodezyjnych.
W razie niezgodności realizacji sieci uzbrojenia terenu z uzgodnionym projektem inwestor zobowiązany jest przedłożyć mapę z wynikami pomiarów powykonawczych właściwemu organowi administracji architektoniczno-budowlanej.
Uzgodnienie wystawienia projektowanych sieci uzbrojenia terenu zachowuje ważność przez okres 2 lat od dnia wydania opinii w sprawie uzgodnienia uzyskania projektowanych sieci uzbrojenia terenu.
Uzgodnienie [illegible] w przypadku, o którym mowa w § 13 rozporządzenia Ministra Rozwoju Regionalnego i Budownictwa z dnia 2 kwietnia 2001 r. w sprawie geodezyjnej ewidencji sieci uzbrojenia terenu (Dz.U.Nr 38, poz.455).
GW-7440-38/2005
Dzięk. uzyskania ... (Dz.U. Nr 38, poz.455)
Brzozów, 100403

Z up. STAROSTY
Halina Rzepka
Przewodnicząca Powiatowego Zespołu Uzgadniania Dokumentacji Projektowej

Starosta Brzozowski

ZAŁĄCZNIK Nr. 1/23
DO DECYZJI WYDANEJ
dnia 2005-10-28
znak: AB.2.7557.1/27/05

Z up. STAROSTY
mgr inż. Anna Kurman
Naczelnik Wydziału Architektury i Budownictwa
Starostwa Powiatowego w Brzozowie

LEGENDA:
- proj. kanalizacja sanitarna
- proj. r.o. na kablu eNN
- proj. rura ochronna na kanalizacji
- proj. kabel eNN zalicznikowy
- ks istn. kanalizacja do likwidacji

175.324.043
1:1000

Mapa zasadnicza
założona w 2002 roku przez:
Geo-Map
Brzozów ul. Mickiewicza 22

01/05 2001

175.324.041
175.324.034
175.324.044

A: Gm. Domaradz
1. wieś : Domaradz

Zakład Projektowo – Usługowy "EKOPROJEKT"
ul. Legionistów 8, 36-200 Brzozów, tel/fax.(0-13) 43 411 19; e-mail: ekoproj@ks.onet.pl

Nazwa i adres obiektu: **Kanalizacja sanitarna wsi Domaradz**

Przedmiot rysunku: **Projekt zagospodarowania terenu** skala: **1:1000**

Projektant:	Opracował:	Sprawdził:	nr rys.
inż. Józef Boroń uprawnienia budowlane instalacyjno – inżynieryjne GT-8341/53/77 A-649-132/81 PDK/IS/0569/02	Wiesław Wnęk Data:	mgr inż. Janina Boroń uprawnienia budowlane instalacyjno – inżynieryjne A-649-30/83 PDK/IS/0568/02	22

gm. Domaradz woj. PODKARPACKIE

inż. Józef Boroń
upoważnienie w zakresie instalacji
nr GT 6341/...
nr ew. 10 ...
uprawnienia budowlane
bez ograniczeń
36-200 Brzozów tel. (0-13) 43 ...

5374500

5374000

175.324.044
1:1000

Mapa zasadnicza

założona w 2002 roku przez:
Geo-Map
Brzozów ul. Mickiewicza 22

01/05 2001

175.324.042
175.324.043 — 175.324.053
175.324.092

A: Gm. Domaradz
I. wieś : Domaradz

LEGENDA:
- proj. kanalizacja sanitarna
- proj. r.o. na kablu eNN
- proj. rura ochronna na kanalizacji
- proj. kabel eNN zalicznikowy
- istn. kanalizacja do likwidacji

STAROSTWO POWIATOWE W BRZOZOWIE
WYDZIAŁ GEODEZJI, KARTOGRAFII, KATASTRU I NIERUCHOMOŚCI
POWIATOWY ZESPÓŁ UZGADNIANIA DOKUMENTACJI PROJEKTOWEJ
Na podstawie art. 34 ust. 1 ustawy z dnia 17 maja 1989 r. Prawo geodezyjne i kartograficzne (Dz. U. z 2000 r. Nr 100, poz. 1086 z Nr 123, poz. 1350) uzgadnia się następujący zakres projektu sieci uzbrojenia terenu:
kanalizacja sanitarna wsi Domaradz
Uzgodniony zakres projektu sieci uzbrojenia terenu z uwzględnieniem następujących warunków technicznych:
Uzgodnienie dotyczy projektowanych sieci uzbrojenia terenu zamieszczonych w opracowaniu projektowym pn. „Projekt zagospodarowania terenu" dla kanalizacji sanitarnej wsi Domaradz, opisu i map z wyrysami projektowanej sieci uzbrojenia terenu, uzgodnionych przez właściwe zarządy administracji architektoniczno-budowlanej.
Uzgodnienie dotyczy projektowanych sieci uzbrojenia terenu zamieszczonych w/w opracowaniu projektowym, sieci uzbrojenia terenu, uzgodnionych przez właściwe zarządy administracji architektoniczno-budowlanej.
Uzgodnienie Starosty Powiatowego Brzozowskiego z dnia 6.12.2001 r. znak: GK-7461-89/2001 nie zwalnia projektanta z obowiązku uzgodnienia projektu z innymi właścicielami sieci uzbrojenia terenu, zgodnie z ustawą z dnia 21 sierpnia 1997 r. o gospodarce nieruchomościami (Dz.U. Nr 115, poz. 741).
Brzozów, dnia 10.04.2003
podpis upoważnionego pracownika, pieczęć imienna

Z up. STAROSTY
Halina Szczepka
Przewodnicząca Powiatowego Zespołu
Uzgadniania Dokumentacji Projektowej

Zgodnie z ustawą z dnia 14 czerwca 1960 r. Kodeks postępowania administracyjnego (Dz. U. z 1980 r. Nr 9, poz. 26 z 1996 r. Dz. U. Nr 43, poz. 189) oraz ustawą z dnia 14 marca 1985 r. o Państwowej Inspekcji Sanitarnej (jedn. tekst: Dz. U. z 1996 r. Nr 24, poz. 110 z 1996 r. Dz. U. Nr 106, poz. 496 z 1997 r. Dz. U. Nr 28, poz. 153 z 1997 r. Dz. U. Nr 88, poz. 554 z 1997 r. Dz. U. Nr 121, poz. 770 z 1997 r. Dz. U. Nr 141, poz. 943 z 1997 r. Dz. U. Nr 155, poz. 1037 z 1998 r. Dz. U. Nr 106, poz. 668 z 1999 r. Dz. U. Nr 49, poz. 483 z 2000 r. Dz. U. Nr 12, poz. 136 z 2000 r. Dz. U. Nr 48, poz. 550 z 2000 r. Dz. U. Nr 91, poz. 1009 z 2001 r. Dz. U. Nr 39, poz. 459) uzgadnia się projekt sieci uzbrojenia terenu
kanalizacja sanitarna wsi Domaradz
pod warunkiem uwzględnienia zastrzeżeń lub uwag zamieszczonych w postanowieniu opinii
z dnia 26.07.2005 r. znak Pstry.WG11-3/05

PAŃSTWOWY POWIATOWY INSPEKTOR SANITARNY w BRZOZOWIE
Brzozów, dnia 10.08.2005 podpis

Zakład Projektowo – Usługowy "EKOPROJEKT"
ul. Legionistów 8, 36-200 Brzozów, tel/fax.(0-13) 43 411 19; e-mail: ekoproj.jks.onet.pl

Nazwa i adres obiektu:
Kanalizacja sanitarna wsi Domaradz

Przedmiot rysunku:
Projekt zagospodarowania terenu
skala: 1:1000

Projektant:	Opracował:	Sprawdził:	nr rys.
inż. Józef Boroń uprawnienia budowlane instalacyjne – inżynieryjne GT-6341/GT/97 A-018-1372/01 PDK/IS/0568/02	Wiesław Wnęk Data:	mgr inż. Janina Boroń uprawnienia budowlane instalacyjne – inżynieryjne A-649-30/03 PDK/IS/0568/02	23

gm. Domaradz woj. PODKARPACKIE

ZAOPINIOWANO-UZGODNIONO na podstawie art. 3 ustawy z dnia 14 marca 1985 r. o Inspekcji Sanitarnej /jedn. tekst- z 1998 r Dz. U Nr 90 poz. 575 z późn. zm./ pod warunkiem uwzględnienia zastrzeżeń lub uwag zamieszczonych w postanowieniu opinii

z dnia 26.07.2005 znak PSNZ.4611-3105

PAŃSTWOWY POWIATOWY INSPEKTOR SANITARNY w BRZOZOWIE

Brzozów, dnia

STAROSTWO POWIATOWE W BRZOZOWIE
WYDZIAŁ GEODEZJI, KARTOGRAFII, KATASTRU I NIERUCHOMOŚCI
POWIATOWY ZESPÓŁ UZGADNIANIA DOKUMENTACJI PROJEKTOWEJ
na podstawie art.28 ust.1 ustawy z dnia 17 maja 1989 r. - Prawo geodezyjne i kartograficzne (Dz. U. z 2000 r. Nr 100, poz. 1086 i Nr 120, poz.1268) uzgodniono usytuowanie projektowanych sieci uzbrojenia terenu.

Projektowana kanalizacja sanitarna
(wyszczególnienie uzgadnianych sieci uzbrojenia terenu)

Uzgodnione usytuowanie sieci uzbrojenia terenu podlega wytyczeniu i geodezyjnej inwentaryzacji powykonawczej przez jednostki uprawnione do wykonywania prac geodezyjnych.
W razie niezgodności realizacji sieci uzbrojenia terenu z uzgodnionym projektem inwestor zobowiązany jest przedłożyć mapę z wynikami pomiarów powykonawczych właściwemu organowi administracji architektoniczno-budowlanej.
Uzgodnienie usytuowania projektowanych sieci uzbrojenia terenu zachowuje ważność przez okres 3 lat od dnia wydania opinii w sprawie uzgadniania usytuowania projektowanych sieci uzbrojenia terenu.
Uzgodnienie traci ważność w przypadku, o którym mowa w § 13 rozporządzenia Ministra Rozwoju Regionalnego i Budownictwa z dnia 2 kwietnia 2001 r. w sprawie geodezyjnej ewidencji sieci uzbrojenia terenu oraz zespołów uzgadniania dokumentacji projektowej (Dz.U.Nr 38, poz.455).

GN-7441-99/2003
(sygn. opinii)

Brzozów, 10 04 03
(imię, nazwisko, podpis przewodniczącego zespołu)

Z up. STAROSTY
Halina Rzepka
Przewodnicząca Powiatowego Zespołu Uzgadniania Dokumentacji Projektowej

Starosta Brzozowski

ZAŁĄCZNIK Nr 1/25
DO DECYZJI WYDANEJ
dnia 2005-10-28
znak AB.7351-1/271/05

Z up. STAROSTY
mgr inż. Anna Furman
Naczelnik Wydziału Architektury i Budownictwa Starostwa Powiatowego w Brzozowie

LEGENDA:

—o—	proj. kanalizacja sanitarna
═══	proj. r.o. na kablu eNN
═══	proj. rura ochronna na kanalizacji
- - - -	proj. kabel eNN zalicznikowy
—x—x ks x—	istn. kanalizacja do likwidacji

175.324.053
1:1000

2

Mapa zasadnicza
założona w 2002 roku przez:
Geo-Map
Brzozów ul. Mickiewicza 22

23.07.02
26/2001-3948

01/05.2001

25.07.2002

175.324.044
175.324.101

A: Gm. Domaradz
1. wieś : Domaradz

Zakład Projektowo – Usługowy "EKOPROJEKT" ul. Legionistów 8, 36-200 Brzozów, tel/fax.(0-13) 43 411 19; e-mail: ekoproj@ks.onet.pl			
Nazwa i adres obiektu: **Kanalizacja sanitarna wsi Domaradz**			
Przedmiot rysunku: **Projekt zagospodarowania terenu**			skala: **1:1000**
Projektant: inż. Józef Boroń, uprawnienia budowlane instalacyjno – inżynieryjne GT-8341/53/77, A-649-132/81, PDK/IS/0569/02	Opracował: Wiesław Wnęk; Data:	Sprawdził: mgr inż. Janina Boroń, uprawnienia budowlane instalacyjno – inżynieryjne A-649-30/83, PDK/IS/0568/02	nr rys. **24**

gm. Domaradz woj. PODKARPACKIE

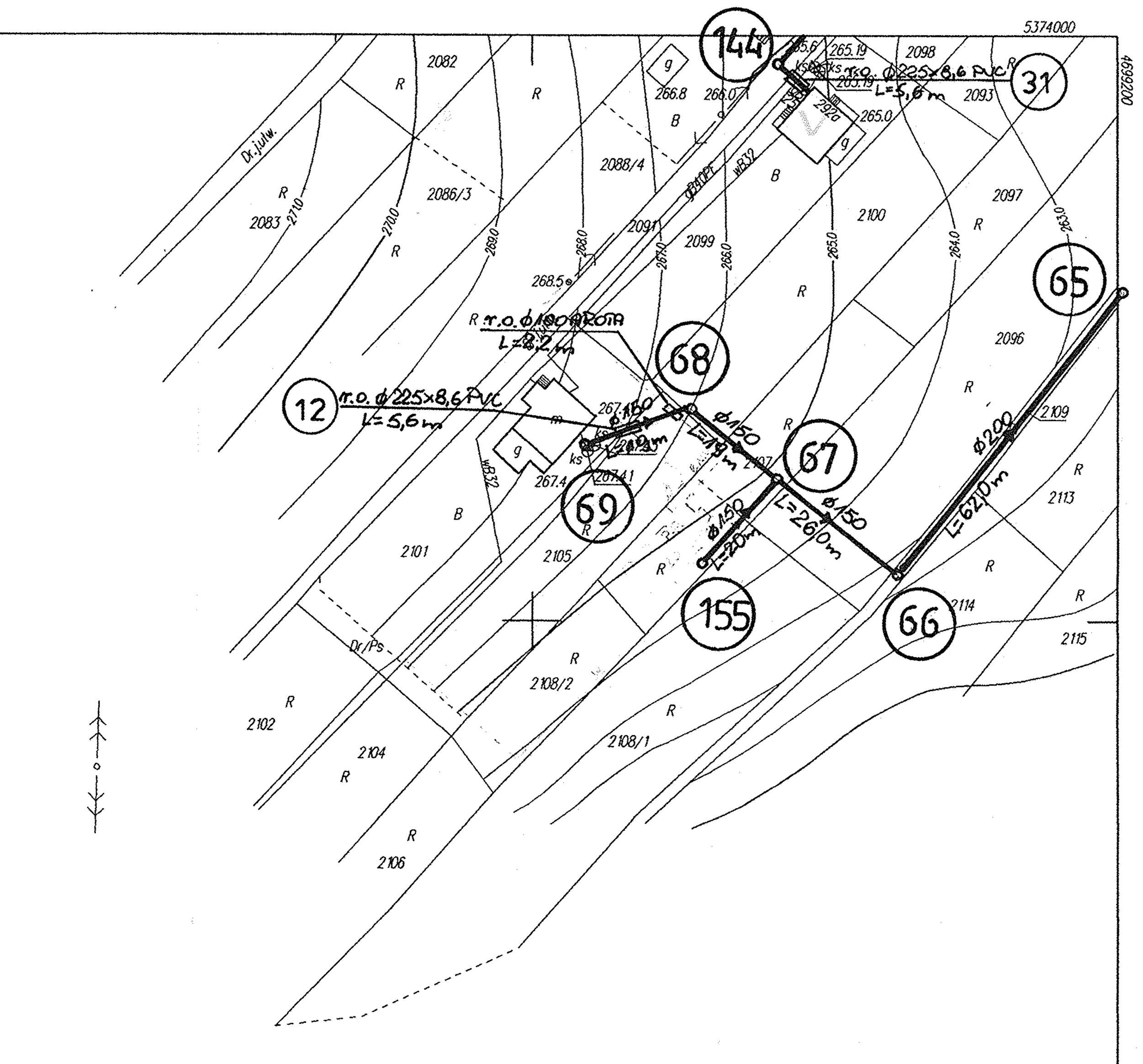

ZAOPINIOWANO-UZGODNIONO na podstawie art. 3 ustawy z dnia 14 marca 1985 r. o Inspekcji Sanitarnej /jedn. tekst- z 1998 r Dz. U. Nr 90 poz. 575 z późn. zm./ pod warunkiem uwzględnienia zastrzeżeń lub uwag zamieszczonych w postanowieniu opinii

z dnia 26.07.2005 r. znak PSNZ. 4611-3/05

PAŃSTWOWY POWIATOWY INSPEKTOR SANITARNY w BRZOZOWIE

Brzozów, dnia .... podpis

STAROSTWO POWIATOWE W BRZOZOWIE
WYDZIAŁ GEODEZJI, KARTOGRAFII, KATASTRU I NIERUCHOMOŚCI
POWIATOWY ZESPÓŁ UZGADNIANIA DOKUMENTACJI PROJEKTOWEJ
Na podstawie art 28 ust.1 ustawy z dnia 17 maja 1989 r. Prawo geodezyjne i kartograficzne (Dz. U. z 2000 r. Nr 100, poz. 1086 i Nr 120, poz.1268) uzgodniono usytuowanie projektowanych sieci uzbrojenia terenu: Proj. Uzbrojenie kanalizacja sanitarna

Uzgodnione usytuowanie sieci uzbrojenia terenu podlega wytyczeniu i geodezyjnej inwentaryzacji powykonawczej przez jednostki uprawnione do wykonywania prac geodezyjnych.
GN-7441-99/2005
Brzozów, 100403

Z up. STAROSTY
Halina Rzepka
Przewodnicząca Powiatowego Zespołu Uzgadniania Dokumentacji Projektowej

Starosta Brzozowski
ZAŁĄCZNIK Nr 1/26
DO DECYZJI WYDANEJ
dnia 2005-10-28
znak: AB 7351-1/471/05

Z up. STAROSTY
mgr inż. Anna Furman
Naczelnik Wydziału Architektury i Budownictwa
Starostwa Powiatowego w Brzozowie

LEGENDA:
- proj. kanalizacja sanitarna
- proj. r.o. na kablu eNN
- proj. rura ochronna na kanalizacji
- proj. kabel eNN zalicznikowy
- ks istn. kanalizacja do likwidacji

175.324.072
1:1000

Mapa zasadnicza
założona w 2002 roku przez:
Geo-Map
Brzozów ul.Mickiewicza 22

01/05/2001

25.07.02

	175.324.024	
		175.324.081
	175.324.074	

A: Gm. Domaradz
1. wieś : Domaradz

Zakład Projektowo – Usługowy "EKOPROJEKT"			
ul. Legionistów 8, 36-200 Brzozów, tel/fax.(0-13) 43 411 19; e-mail: ekoproj@ks.onet.pl			
Nazwa i adres obiektu: Kanalizacja sanitarna wsi Domaradz			
Przedmiot rysunku: Projekt zagospodarowania terenu			skala: 1:1000
Projektant: inż. Józef Boroń uprawnienia budowlane instalacyjno – inżynieryjne GT-8341/53/77 A-649-132/81 PDK/IS/0569/02	Opracował: Wiesław Wnęk Data:	Sprawdził: mgr inż. Janina Boroń uprawnienia budowlane instalacyjno – inżynieryjne A-649-30/83 PDK/IS/0568/02	nr rys.: 25

gm. Domaradz woj. PODKARPACKIE

5374000

5373500

ZAOPINIOWANO-UZGODNIONO na podstawie art. 3 ustawy z dnia 14 marca 1985 r. o Inspekcji Sanitarnej /jedn. tekst- z 1996 r. Dz. U. Nr 66 poz. 575 z późn. zm./ pod warunkiem uwzględnienia zastrzeżeń lub uwag zamieszczonych w postanowieniu opinii

z dnia 26.07.2005 r. znak PSSP. WG.11-5/05

PAŃSTWOWY POWIATOWY INSPEKTOR SANITARNY w BRZOZOWIE

Brzozów, dnia ____ podpis

STAROSTWO POWIATOWE W BRZOZOWIE
WYDZIAŁ GEODEZJI, KARTOGRAFII, KATASTRU I NIERUCHOMOŚCI
POWIATOWY OŚRODEK DOKUMENTACJI PROJEKTOWEJ
Na podstawie ustawy z dnia 17 maja 1989 r. Prawo geodezyjne i kartograficzne (Dz. U. z 2000 r. Nr 100, poz. 1086 i Nr 109, poz. 1158) udzielono zezwolenia na projektowanie sieci
w zakresie: kanalizacja sanitarna
Uzgodniono:
- [illegible] warunki podłączenia uzgodnił przez jednostki sprawu-
- [illegible] zmiana terenu z uzgodnie-
- [illegible] uzgodnień organów
- [illegible] uzgodnienia terenu za-
- [illegible] sieci w sąsiedztwie
- [illegible] terenu.
- [illegible] wymaga zgody w § 12 Rozporządzenia z dnia 2 [illegible] sieci uzbrojenia terenu [illegible] Dz.U.Nr 36, poz.1658).

GK-7461-44/2005
Brzozów, dnia 10.04.03
Z up. STAROSTY
Halina Szczepka
Przewodnicząca Zespołu Uzgadniania Dokumentacji Projektowej

Starosta Brzozowski
ZAŁĄCZNIK Nr 1/2/5
DO DECYZJI WYDANEJ
dnia 2003-10-28
znak AR.7.2531/17/03
Z UP. STAROSTY
mgr inż. Anna Furman
Naczelnik Wydziału Architektury i Budownictwa Starostwa Powiatowego w Brzozowie

LEGENDA:
- proj. kanalizacja sanitarna
- proj. r.o. na kablu eNN
- proj. rura ochronna na kanalizacji
- proj. kabel eNN zaliczkowy
- ks — istn. kanalizacja do likwidacji

175.324.081
1:1000

Mapa zasadnicza

założona w 2002 roku przez:
Geo-Map
Brzozów ul. Mickiewicza 22

01 / 05 2001

175.324.033
175.324.072
175.324.083

A: Gm. Domaradz
t. wieś : Domaradz

Zakład Projektowo – Usługowy "EKOPROJEKT"
ul. Legionistów 8, 36-200 Brzozów, tel/fax.(0-13) 43 411 19; e-mail: ekoproj@ks.onet.pl

Nazwa i zakres obiektu:
Kanalizacja sanitarna wsi Domaradz

Przedmiot rys. i wz:
Projekt zagospodarowania terenu

sk.: 1:1000

Projektant:
inż. Józef Boroń
uprawnienia budowlane konstrukcyjno – inżynieryjne GF-8341/53/77
A-640-32/81 PDK/IS/0539/02

Opracował:
Wiesław Wnęk
Data:

Sprawdził:
mgr inż. Janina Boroń
uprawnienia budowlane instalacyjne inżynieryjne A-640-30/83 PDK/IS/0568/02

nr rys. 26

gm. Domaradz woj. PODKARPACKIE

ZAOPINIOWANO-UZGODNIONO na podstawie art. 3 ustawy z ... marca 1985 r. o Inspekcji Sanitarnej /jedn. tekst z 1998 r Dz. U. Nr 90 poz. 575 z późn. zm./ pod warunkiem uwzględnienia zastrzeżeń lub uwag zamieszczonych w postanowieniu opinii

z dnia 26.07.2005r. znak PSNZ 4611-3/05

PAŃSTWOWY POWIATOWY INSPEKTOR SANITARNY w BRZOZOWIE

Brzozów, dnia ... podpis

STAROSTWO POWIATOWE W BRZOZOWIE
WYDZIAŁ GEODEZJI, KARTOGRAFII, KATASTRU I NIERUCHOMOŚCI
POWIATOWY ZESPÓŁ UZGADNIANIA DOKUMENTACJI PROJEKTOWEJ
Na podstawie art. 28 ust 1 ustawy z dnia 17 maja 1989 r. Prawo geodezyjne i kartograficzne (Dz. U. z 2000 r. Nr 100, poz. 1086 i Nr 120, poz. 1268) uzgodniono usytuowanie projektowanych sieci uzbrojenia terenu

Projektowana kanalizacja sanitarna
(wyszczególnienie uzgadnianych sieci uzbrojenia terenu)

Uzgodnione usytuowanie sieci uzbrojenia terenu podlega wytyczeniu i geodezyjnej inwentaryzacji powykonawczej przez jednostki uprawnione do wykonywania prac geodezyjnych.
W razie niezgodności realizacji sieci uzbrojenia terenu z uzgodnionym projektem, inwestor zobowiązany jest przedłożyć mapę z wynikami pomiarów powykonawczych właściwemu organowi administracji architektoniczno-budowlanej.
Uzgodnienie usytuowania projektowanych sieci uzbrojenia terenu zachowuje ważność przez okres 3 lat od dnia wydania opinii w sprawie uzgodnienia usytuowania projektowanych sieci uzbrojenia terenu.
Uzgodnienie traci ważność w przypadku, o którym mowa w § 13 rozporządzenia Ministra Rozwoju Regionalnego i Budownictwa z dnia 2 kwietnia 2001 r. w sprawie geodezyjnej ewidencji sieci uzbrojenia terenu oraz zespołów uzgadniania dokumentacji projektowej (Dz.U.Nr 38, poz.455).

GN-7441-99/2003
(sygn. opinii) (imię, nazwisko, podpis przewodniczącego zespołu)

Brzozów, 10 04 03

Z up. STAROSTY
Halina Rzepka
Przewodnicząca Powiatowego Zespołu Uzgadniania Dokumentacji Projektowej

Starosta Brzozowski
ZAŁĄCZNIK Nr 1/28
DO DECYZJI WYDANEJ
dnia 2005-10-28
znak AB 2-7351/27...
Z up. STAROSTY
mgr inż. Anna Farman
Naczelnik Wydziału Architektury i Budownictwa Starostwa Powiatowego w Brzozowie

LEGENDA:
- proj. kanalizacja sanitarna
- proj. r.o. na kablu eNN
- proj. rura ochronna na kanalizacji
- proj. kabel eNN zalicznikowy
- istn. kanalizacja do likwidacji (ks)

175.324.092
1:1000

Mapa zasadnicza
założona w 2002 roku przez:
Geo–Map
Brzozów ul. Mickiewicza 22

01/05 2001

28.07.02
25.07.2002

	175.324.044	
		175.324.101

A: Gm. Domaradz
1. wieś : Domaradz

Zakład Projektowo – Usługowy "EKOPROJEKT"			
ul. Legionistów 8, 36-200 Brzozów, tel/fax.(0-13) 43 411 19; e-mail: ekoproj@ks.onet.pl			
Nazwa i adres obiektu: **Kanalizacja sanitarna wsi Domaradz**			
Przedmiot rysunku: **Projekt zagospodarowania terenu**			skala: **1:1000**
Projektant: inż. Józef Boroń, uprawnienia budowlane instalacyjno – inżynieryjne GT-8341/53/77, A-649-132/81, PDK/IS/0569/02	Opracował: Wiesław Wnęk, Data:	Sprawdził: mgr inż. Janina Boroń, uprawnienia budowlane instalacyjno – inżynieryjne A-649-30/83, PDK/IS/0568/02	nr rys. **27**

gm. Domaradz woj. PODKARPACKIE

5374000

5374000

5373500

5373500

LEGENDA:

- proj. kanalizacja sanitarna
- proj. r.o. na kablu eNN
- proj. rura ochronna na kanalizacji
- proj. kabel eNN zaliczkowy
- istn. kanalizacja do likwidacji

ZAOPINIOWANO-UZGODNIONO na podstawie art. 3 ustawy z dnia 14 r... 1995 r. o Inspekcji Sanitarnej (t.j.o.n. tekst z 1996 r. Dz. U. Nr 90 poz. 575 z późn. zm.) pod warunkiem uwzględnienia zastrzeżeń lub uwag zamieszczonych w postanowieniu opinii z dnia 26.04.2000 r. znak DOWZ.4011-3/05

PAŃSTWOWY POWIATOWY INSPEKTOR SANITARNY w BRZOZOWIE

Brzozów, dnia ... podpis

STAROSTWO POWIATOWE W BRZOZOWIE WYDZIAŁ GEODEZJI, KARTOGRAFII, KATASTRU I NIERUCHOMOŚCI POWIATOWY ZESPÓŁ UZGADNIANIA DOKUMENTACJI PROJEKTOWEJ ... Na podstawie ustawy z dnia 17 maja 1989 r. Prawo geodezyjne i kartograficzne (Dz. U. z 2000 r. Nr 100, poz. 1086, przepisów i bezpieczeństwa ... uzgodniono usytuowanie projektowanych sieci ... Uzgodnienie nie zwalnia z obowiązku uzyskania ... Uzgodnienie ważne jest ... od daty wydania. W razie nieprzestrzegania ... inwestor zobowiązany jest ... Uzgodnienie ... ważności ... ZAŁĄCZNIK NR 1/28 DO DECYZJI WYDANEJ ... dnia ... znak: ... STAROSTA ... mgr inż. Janina Boroń ... Naczelnik Wydziału Architektury i Budownictwa Starostwa Powiatowego w Brzozowie

Z up. STAROSTY
Halina Rzepka
Przewodnicząca Powiatowego Zespołu Uzgadniania Dokumentacji Projektowej

175.324.101
1:1000

Mapa zasadnicza
założona w 2002 roku przez:
Geo-Map
Brzozów ul. Mickiewicza 22

01/05 2001

175.324.053
175.324.092
175.324.103

A: Gm. Domaradz
1. wieś : Domaradz

Zakład Projektowo – Usługowy "EKOPROJEKT"
ul. Legionistów 8, 36-200 Brzozów, tel/fax.(0-13) 43 411 19; e-mail: ekoproj@ks.onet.pl

Nazwa i adres obiektu:
Kanalizacja sanitarna wsi Domaradz

Przedmiot rysunku:
Projekt zagospodarowania terenu
skala: **1:1000**

Projektant:	Opracował:	Sprawdził:	nr rys.
inż. Józef Boroń uprawnienia budowlane: instalacyjne – sanitaryjne UI–8341/33/77 A–649–132/81 POK/IS/0568/02	Wiesław Winek Data:	mgr inż. Janina Boroń uprawnienia budowlane instalacyjne – sanitaryjne A–649–30/93 POK/IS/0568/02	28

gm. Domaradz woj. PODKARPACKIE

5373500

5373500

STAROSTWO POWIATOWE W BRZOZOWIE
WYDZIAŁ GEODEZJI, KARTOGRAFII, KATASTRU I NIERUCHOMOŚCI
POWIATOWY ZESPÓŁ UZGADNIANIA DOKUMENTACJI PROJEKTOWEJ
Na podstawie art.29 ust.1 ustawy z dnia 17 maja 1989 r. Prawo geodezyjne i kartograficzne (Dz.U. z 2000 r. Nr 100, poz. 1086) uzgadnia się usytuowanie projektowanych sieci na terenie .....
Uzgodnienie usytuowania sieci uzbrojenia terenu podlega wygaszeniu jeżeli inwestycja nie zostanie zrealizowana przez jednostki wykonawcze w terminie 3 lat od dnia wydania warunków technicznych.
Uzgodnienie usytuowania projektowanych sieci uzbrojenia terenu z wyjątkiem inwestor zobowiązany jest przedłożyć do uzgodnienia powykonawczego projektu inwentaryzacyjnego.
Uzgodnienie usytuowania projektowanych sieci uzbrojenia terenu zachowuje ważność przez okres 3 lat od dnia wydania warunków technicznych.
Uzgodnienie usytuowania projektowanych sieci uzbrojenia terenu zostało wydane na podstawie art. 5 ust. 1 pkt 1 ustawy z dnia 14 marca 1985 r. o inspekcji Sanitarnej (tekst jedn. tekst z 1998 r. Dz. U. Nr 90 poz. 575 z poz. zm.) pod warunkiem uwzględnienia zasad zawartych w opisie technicznym lub uwag zamieszczonych w opisie technicznym opinii
z dnia 06.04.2005 znak: ZSRZ.9634-3/05
PAŃSTWOWY POWIATOWY INSPEKTOR SANITARNY w BRZOZOWIE
Brzozów, dnia ... podpis
Z up. STAROSTY
Halina Rzepka
Przewodnicząca Powiatowego Zespołu Uzgodnienia Dokumentacji Projektowej
Brzozów, 10.04.03 Data, nazwisko, podpis przewodniczącego zespołu

01.05.2001

ZATWIERDZONO DO WYDANEJ
DNIA 11.30
ZNAK: [illegible]
STAROSTA
Nazwa wydziału budownictwa Starostwa Powiatowego w Brzozowie

175.324.072
175.324.083
175.324.122

A: Gm. Domaradz
t. wieś : Domaradz

LEGENDA:
- proj. kanalizacja sanitarna
- proj. r.o. na kablu eNN
- proj. rura ochronna na kanalizacji
- proj. kabel eNN zalicznikowy
- istn. kanalizacja do likwidacji

175.324.074
1:1000

Mapa zasadnicza
założona w 2002 roku przez:
Geo-Map
Brzozów ul. Mickiewicza 22

Zakład Projektowo – Usługowy "EKOPROJEKT"
ul. Legionistów 8, 38-200 Brzozów, tel/fax.(0-13) 43 411 19; e-mail: ekoproj@ks.onet.pl

Nazwa i adres obiektu:
Kanalizacja sanitarna wsi Domaradz

Przedmiot rysunku: **Projekt zagospodarowania terenu** skala: **1:1000**

Projektant:	Opracował:	Sprawdził:	nr rys.
inż. Józef Boron uprawnienia budowlane instalacyjno – inżynieryjne GI-6341/34/77 A-649-132/81 PDK/IS/0569/02	Mieslaw Wnęk Data:	mgr inż. Janina Boron uprawnienia budowlane instalacyjno – inżynieryjne A-649-30/83 PDK/IS/0568/02	29

gm. Domaradz woj. PODKARPACKIE

5373500

5373000

STUDNIA ZASUW Ø 1200mm PE/HD h=2,0m

SZ2

ZASUWA KOŁNIERZOWA Ø 315 L=2,0m

RURA OCHRONNA STALOWA Ø 914×60 L=27,0m PODWIERT

KOMORA PODWIERTOWA L=16,0×3,0×2,20m

ZASUWA KOŁNIERZOWA Ø 100 L=2,2m

RURA OCHRONNA Ø 160×9,2 PE L=46,0m

r.o. Ø 100 AROTA L=2,2m

r.o. Ø 225×6,6 PVC L=5,6m

r.o. Ø 250×8,6 PVC L=5,6m

r.o. Ø 280×10,8 PVC L=3,0m

P.T. tel. 530198

Rz 4 80 PE

Rz 4 90 PE

Rz 4 225×20,5 PE

Rz 4 280×25,4 PE

L=590,0m

L=72,0m

L=44,0m

L=240,0m

L=160,0m

L=5,6m

L=3,0m

207 208 209 210 211 212 213 214 215 216 217 218 219 220 221 222 223 224 225 226 227 228 229 230 231 232 233 234 235 236 237 238 239 240 241 242 243 244 245 246 247 248 249 250 251

45 46 47 48

1 2 3 4 5 6 7 8

ZAOPINIOWANO-UZGODNIONO na podstawie art. 3 ustawy z dnia 14 marca 1985 r. o Inspekcji Sanitarnej /jedn. tekst- z 1999 r Dz. U Nr 90 poz. 575 z późn. zm./ pod warunkiem uwzględnienia zastrzeżeń lub uwag zamieszczonych w postanowieniu opinii

z dnia 26.07.2005 r. znak PSWP. WOŁ-5/05

PAŃSTWOWY POWIATOWY INSPEKTOR SANITARNY w BRZOZOWIE

Brzozów, dnia 26.07.2005 podpis

STAROSTWO POWIATOWE W BRZOZOWIE
WYDZIAŁ GEODEZJI, KARTOGRAFII, KATASTRU I NIERUCHOMOŚCI
ZESPÓŁ UZGADNIANIA DOKUMENTACJI PROJEKTOWEJ
Na podstawie: art. 1 ustawy z dnia 6 lipca 1982 r. Prawo geodezyjne i kartograficzne (Dz. U. z 2000 r. Nr 100, poz. 1086, ze zmianami) oraz art. 34 ustawy z dnia 7 lipca 1994 r. Prawo budowlane (Dz. U. Nr 89, poz. 414, ze zmianami) uzgadnia się warunkowo projektowanych sieci
Uzgadnienie to nie zwalnia projektanta z uzgodnień z właścicielami terenu i użytkownikami wieczystymi oraz z innymi uzgodnieniami wynikającymi z przepisów szczególnych.
W razie zmian projektowanych sieci, obejmujących teren zamknięty, należy ponownie uzgodnić projekt.
Uzgodnienie to nie zwalnia projektanta z obowiązku uzyskania decyzji o warunkach zabudowy i zagospodarowania terenu, o której mowa w § 13 ust. 1 pkt 1 Rozporządzenia Ministra Spraw Wewnętrznych i Administracji z dnia 16 grudnia 1994 r. w sprawie ustalania i zmiany przeznaczenia terenu oraz jego zagospodarowania i zabudowy (Dz.U. Nr 38, poz. 163).
GW-7461-91/2005
Brzozów, 100403
Z up. STAROSTY
Halina Rzepka
Przewodnicząca Powiatowego Zespołu Uzgadniania Dokumentacji Projektowej

Starosta Brzozowski
ZAŁĄCZNIK Nr. 1/31
DO DECYZJI WYDANEJ
dnia 28-10-2005
znak: GG.6730.77.2005
STAROSTA
mgr inż. Anna Furman
Naczelnik Wydziału Architektury i Budownictwa
Starostwa Powiatowego w Brzozowie

LEGENDA:
- proj. kanalizacja sanitarna
- proj. r.o. na kablu eNN
- proj. rura ochronna na kanalizacji
- proj. kabel eNN zalicznikowy
- ks istn. kanalizacja do likwidacji

175.324.083
1:1000

Mapa zasadnicza
założona w 2002 roku przez:
Geo-Map
Brzozów ul.Mickiewicza 22

01/05 2001

175.324.081
175.324.074
175.324.131

A: Gm. Domaradz
1. wieś : Domaradz

Zakład Projektowo – Usługowy "EKOPROJEKT"
ul. Legionistów 8, 36-200 Brzozów, tel/fax.(0-13) 43 411 19; e-mail: ekoproj@ks.onet.pl

Nazwa i adres obiektu:
Kanalizacja sanitarna wsi Domaradz

Przedmiot rysunku:
Projekt zagospodarowania terenu
skala: 1:1000

Projektant: inz. Józef Boron
uprawnienia budowlane instalacyjno – inżynieryjne GT-5341/53/77 A-648-132/81 PDK/IS/0568/02

Opracował: Wiesław Wąsik
Data:

Sprawdził: mgr inż. Janina Boron
uprawnienia budowlane instalacyjno – inżynieryjne A-649-30/83 PDK/IS/0568/02

nr rys. 30

gm. Domaradz woj. PODKARPACKIE

5373500

5373000

LEGENDA:
- proj. kanalizacja sanitarna
- proj. r.o. na kablu eNN
- proj. rura ochronna na kanalizacji
- proj. kabel eNN zalicznikowy
- ks — istn. kanalizacja do likwidacji

STAROSTWO POWIATOWE W BRZOZOWIE
WYDZIAŁ GEODEZJI, KARTOGRAFII, KATASTRU I NIERUCHOMOŚCI
POWIATOWY ZESPÓŁ UZGADNIANIA DOKUMENTACJI PROJEKTOWEJ
Na podstawie art. 34 ust. 1 ustawy z dnia 17 maja 1989 r. Nr 100, poz. 1085 z późn. zmianami oraz rozporządzenia (Dz. U. z 2003 r. Nr 100, poz. 908) uzgodniono usytuowanie projektowanych sieci uzbrojenia terenu
Przewodniczący Powiatowego Zespołu Uzgadniania Dokumentacji Projektowej
Uzgodniona usytuowanie sieci uzbrojenia terenu polega uzyskaniu decyzji o pozwoleniu na budowę.
Uzgodnienie usytuowania sieci uzbrojenia terenu z ugodnieniem warunków technicznych nie dowodzi prawa do dysponowania nieruchomością na cele budowlane.
W razie wystąpienia kolizji projektowanych sieci uzbrojenia terenu z uzgodnionymi projektami istniejącymi projektowanymi należy bezwzględnie zawiadomić właścicieli sieci uzbrojenia terenu oraz uzgodnić z nimi sposób usunięcia kolizji.
Uzgodnienie nie zwalnia projektanta od obowiązku uzyskania wszystkich wymaganych uzgodnień, opinii i pozwoleń, a także od obowiązku przestrzegania przepisów szczególnych.
Uzgodnienie ważne jest 2 lat od dnia wydania opinii w przypadku nie rozpoczęcia budowy.
Uzgodnienie nie dotyczy sieci uzbrojenia terenu, o których mowa w § 13 ust. 2 pkt 1 rozporządzenia Ministra Rozwoju Regionalnego i Budownictwa z dnia 3 października 2001 r. w sprawie określenia rodzaju i zakresu dokumentacji projektowej, specyfikacji technicznych wykonania i odbioru robót budowlanych oraz określenia przynależności do branż (Dz.U.Nr 138, poz.1555).
GN.7144-99/2425 Data, pieczęć, podpis przewodniczącego zespołu
Decyzja 100403
Z up. STAROSTY
Halina Rzepka
Przewodnicząca Powiatowego Zespołu
Uzgadniania Dokumentacji Projektowej

ZAOPINIOWANO pozytywnie na podstawie art. 13 ustawy z dnia 14 marca 1985 r. o Inspekcji Sanitarnej (tekst jedn. tekst z 1999 r. (Dz.U. Nr 90 poz. 575 z późn. zm.) pod warunkiem uwzględnienia zastrzeżeń lub uwag zamieszczonych w postanowieniu opinii
z dnia 26.05.2004 r. znak PSSE.WNH.3105
PAŃSTWOWY POWIATOWY INSPEKTOR SANITARNY w BRZOZOWIE
Brzozów dnia

ZAOPINIOWANO pozytywnie na podstawie art. 13 ustawy z dnia 14 marca 1985 r. o Inspekcji Sanitarnej (tekst jedn. tekst z 1999 r. (Dz.U. Nr 90 poz. 575 z późn. zm.) pod warunkiem uwzględnienia zastrzeżeń lub uwag zamieszczonych w postanowieniu opinii
z dnia 26.05.2004 r. znak PSSE.WNH.3105
PAŃSTWOWY POWIATOWY INSPEKTOR SANITARNY w BRZOZOWIE
Brzozów dnia

ZAŁĄCZNIK NR 1/32 DO DECYZJI WYDANEJ dnia ... znak: 7357-/87105

Starostwo Powiatowe w Brzozowie

175.324.103
1:1000

Mapa zasadnicza
założona w 2002 roku przez:
Geo–Map
Brzozów ul. Mickiewicza 22

04/05 2004

175.324.101

A: Grn. Domaradz
1. wieś : Domaradz
B. Grn. Domaradz
2. wieś : Golcowa

Zakład Projektowo – Usługowy "EKOPROJEKT"
ul. Legionistów 8, 36-200 Brzozów, tel/fax.(0-13) 43 411 19; e-mail: ekoproj@ks.onet.pl

Nazwa i adres obiektu:
Kanalizacja sanitarna wsi Domaradz

Przedmiot rysunku: **Projekt zagospodarowania terenu** skala: **1:1000**

Projektant:	Opracował:	Sprawdził:	nr rys.
inż. Józef Boroń uprawnienia budowlane instalacyjne – inżynieryjne GF-5341/63/77 A-649-132/81 PDK/IS/0569/02	Wiesław Wnęk Data:	mgr inż. Janina Boroń uprawnienia budowlane instalacyjne – inżynieryjne A-649-30/83 PDK/IS/0568/02	31

gm. Domaradz woj. PODKARPACKIE

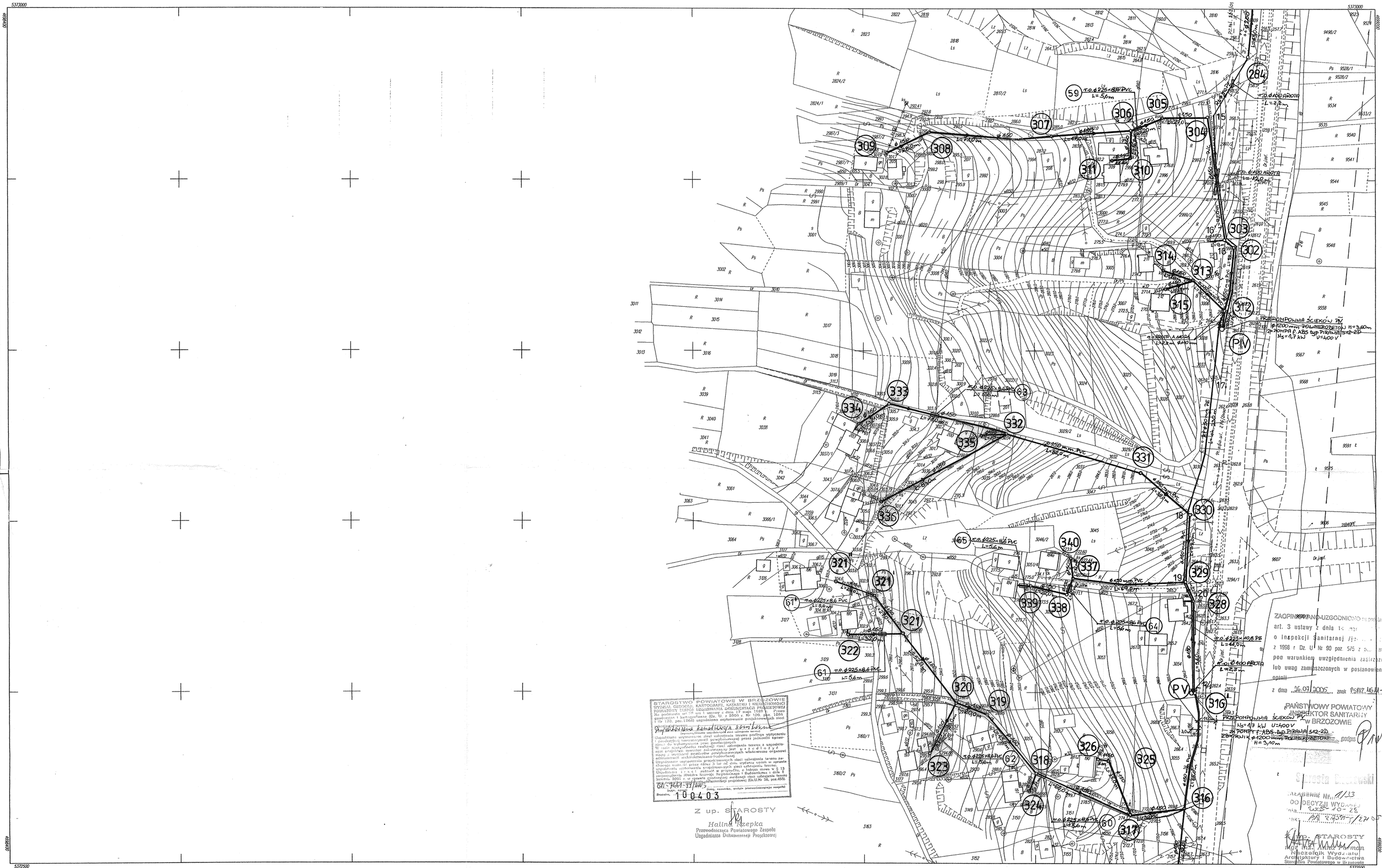

STAROSTWO POWIATOWE W BRZOZOWIE
WYDZIAŁ GEODEZJI, KARTOGRAFII, KATASTRU I NIERUCHOMOŚCI
POWIATOWY ZESPÓŁ UZGADNIANIA DOKUMENTACJI PROJEKTOWEJ
Na podstawie art. 29 ust 1 ustawy z dnia 17 maja 1989 r. Prawo Geodezyjne i kartograficzne (Dz. U. z 2000 r. Nr 100, poz. 1086 i Dz. U. z 1998 r. Nr 106, poz. 1263) uzgodniono usytuowanie projektowanych sieci uzbrojenia terenu
Uzgodnienie ważne 2 lata od dnia wydania
Uzgadnianie usytuowania sieci uzbrojenia terenu podlega wygaszeniu z powodu: a) nieuwzględnienia przez projektanta uwag przy zatwierdzaniu projektu budowlanego przez geodezyjnych,
b) braku wykonywania prac geodezyjnych.
W razie niedotrzymania powyższych warunków uzgodnienia terenu z uzgodnionym projektem inwestor zobowiązany jest u z y s k a ć
mapę z wynikami pomiarów powykonawczych od właściwego organu administracji architektoniczno-budowlanej.
Uzgodnienie usytuowania projektowanych sieci uzbrojenia terenu zachowuje ważność przez okres 2 lat od dnia wydania opinii w sprawie uzgodnienia usytuowania projektowanych sieci uzbrojenia terenu.
Uzgodnienie to może ulec zmianie w przypadku, o którym mowa w § 13 ust. 2 rozporządzenia Ministra Rozwoju Regionalnego i Budownictwa z dnia 8 kwietnia 2001 r. w sprawie ewidencji sieci uzbrojenia terenu (Dz.U.Nr 56, poz.609) oraz rozporządzenia Ministra Infrastruktury z dnia 26 sierpnia 2003 r. w sprawie samodzielnych zastępców geodetów uprawnionych i ich obowiązków (Dz.U.Nr 166, poz.1611) oraz rozporządzenia Ministra Infrastruktury z dnia 2 września 2004 r. w sprawie szczegółowego zakresu i formy projektu budowlanego (Dz.U.Nr 202, poz.2072).
GK.7441-11/03
podpis, pieczątka, podpis przełożonego zespołu
Brzozów, 10.04.03
Z up. STAROSTY
Halina Szczepka
Przewodnicząca Powiatowego Zespołu
Uzgadniania Dokumentacji Projektowej

ZAOPINIOWANO-UZGODNIONO
art. 3 ustawy z dnia 14 [illegible]
o Inspekcji Sanitarnej [illegible]
z 1998 r Dz. U Nr 90 poz. 575 z [illegible]
pod warunkiem uwzględnienia zastrzeżeń
lub uwag zamieszczonych w postanowieniu
opinii
z dnia 06.07.2005 znak PSNZ.4611-3/05
PAŃSTWOWY POWIATOWY
INSPEKTOR SANITARNY
W BRZOZOWIE
podpis

Wydział Architektury i Budownictwa
Starostwa Powiatowego w Brzozowie
ZAŁĄCZNIK NR 1/23
DO DECYZJI WYDANEJ
DNIA 20-06-05
NR R.9534-1/24

L.Ks.-nab. z dnia 04.05.2001

175.324.074
175.324.131
175.324.124

A: Gm. Domaradz
1. wieś : Domaradz

LEGENDA:
- proj. kanalizacja sanitarna
- proj. r.o. na kablu eNN
- proj. rura ochronna na kanalizacji
- proj. kabel eNN zalicznikowy
- istn. kanalizacja do likwidacji

175.324.122
1:1000

Mapa zasadnicza
założona w 2002 roku przez:
Geo–Map
Brzozów ul. Mickiewicza 22

Zakład Projektowo – Usługowy "EKOPROJEKT"
ul. Legionistów 8, 36–200 Brzozów, tel/fax.(0–13) 43 411 19; e–mail: ekoproj@ks.onet.pl

Nazwa i adres obiektu:
Kanalizacja sanitarna wsi Domaradz

Przedmiot rysunku: **Projekt zagospodarowania terenu** skala: **1:1000**

Projektant:	Opracował:	Sprawdził:	nr rys.
inż. Józef Boroń uprawnienia budowlane instalacyjna – inżynieryjne GI–6341/53/77 A–649–132/81 PDK/IS/0569/02	Wiesław Wnęk Data:	mgr inż. Janina Boroń uprawnienia budowlane instalacyjna – inżynieryjne A–649–30/83 PDK/IS/0568/02	32

gm. Domaradz woj. PODKARPACKIE

ZAOPINIOWANO-UZGODNIONO na podstawie art. 3 ustawy z dnia 14 marca 1985 r. o Inspekcji Sanitarnej /jedn. tekst- z 1998 r Dz. U Nr 90 poz. 575 z późn. zm./ pod warunkiem uwzględnienia zastrzeżeń lub uwag zamieszczonych w postanowieniu opinii

z dnia 26.09.2005 znak PSPZ.4611-3/05

PAŃSTWOWY POWIATOWY INSPEKTOR SANITARNY w BRZOZOWIE

Brzozów, dnia _____ podpis

STAROSTWO POWIATOWE W BRZOZOWIE
WYDZIAŁ GEODEZJI, KARTOGRAFII, KATASTRU I NIERUCHOMOŚCI
POWIATOWY ZESPÓŁ UZGADNIANIA DOKUMENTACJI PROJEKTOWEJ
Na podstawie art. 34 ust. 1 ustawy z dnia 17 maja 1989 r. Prawo geodezyjne i kartograficzne (Dz. U. z 2000 r. Nr 100, poz. 1086 i Nr 120, poz. 1268) uzgodniono usytuowanie projektowanych sieci

Projektowana kanalizacja sanitarna

(wyszczególnienie uzgodnionych sieci uzbrojenia terenu)

Uzgodniono usytuowanie sieci uzbrojenia terenu podlega wytyczeniu i geodezyjnej inwentaryzacji powykonawczej przez jednostki uprawnione do wykonywania prac geodezyjnych.
W razie nieuzgodnienia realizacji sieci uzbrojenia terenu z uzgodnionym projektem inwestor zobowiązany jest przedłożyć mapę z wyrażonym pozytywnie uzgodnieniem właściwemu organowi administracji architektonicznej-budowlanej.
Uzgodnienie usytuowania projektowanych sieci uzbrojenia terenu zachowuje wskazówki przez okres 3 lat od dnia wydania opinii w sprawie uzgodnienia usytuowania projektowanych sieci uzbrojenia terenu.
Uzgodnienie i wydanie wskazówki w przypadku, o którym mowa w § 13 rozporządzenia Ministra Rozwoju Regionalnego i Budownictwa z dnia 2 lutego 2001 r. w sprawie geodezyjnej ewidencji sieci uzbrojenia terenu (Dz.U.Nr 38, poz.455).

GD-4441-38/2003

(typ, opinii) (data, nazwisko, podpis przewodniczącego zespołu)

100403

Z up. STAROSTY

Halina Rzepka
Przewodnicząca Powiatowego Zespołu
Uzgadniania Dokumentacji Projektowej

Starosta Brzozowski

ZAŁĄCZNIK Nr. 1/35
DO DECYZJI WYDANEJ
dnia 2005-10-28
znak: AB.2.7591/2/05

Z up. STAROSTY
mgr inż. Anna Karman
Naczelnik Wydziału
Architektury i Budownictwa
Starostwa Powiatowego w Brzozowie

LEGENDA:
- proj. kanalizacja sanitarna
- proj. r.o. na kablu eNN
- proj. rura ochronna na kanalizacji
- proj. kabel eNN zalicznikowy
- ks istn. kanalizacja do likwidacji

175.324.131
1:1000

Mapa zasadnicza
założona w 2002 roku przez:
Geo-Map
Brzozów ul. Mickiewicza 22

01/05 2001

175.324.083
175.324.122

A: Gm. Domaradz
1. wieś : Domaradz
B. Gm. Jasienica Rosielna
2. wieś : Blizne

Zakład Projektowo – Usługowy "EKOPROJEKT"
ul. Legionistów 8, 36-200 Brzozów, tel/fax.(0-13) 43 411 19; e-mail: ekoproj@ks.onet.pl

Nazwa i adres obiektu: **Kanalizacja sanitarna wsi Domaradz**

Przedmiot rysunku: **Projekt zagospodarowania terenu** skala: **1:1000**

Projektant:	Opracował:	Sprawdził:	nr rys.
inż. Józef Boroń uprawnienia budowlane instalacyjne – inżynieryjne GT-8341/53/77 A-649-132/81 PDK/IS/0569/02	Wiesław Wnęk Data:	mgr inż. Janina Boroń uprawnienia budowlane instalacyjne – inżynieryjne A-649-30/83 PDK/IS/0568/02	33

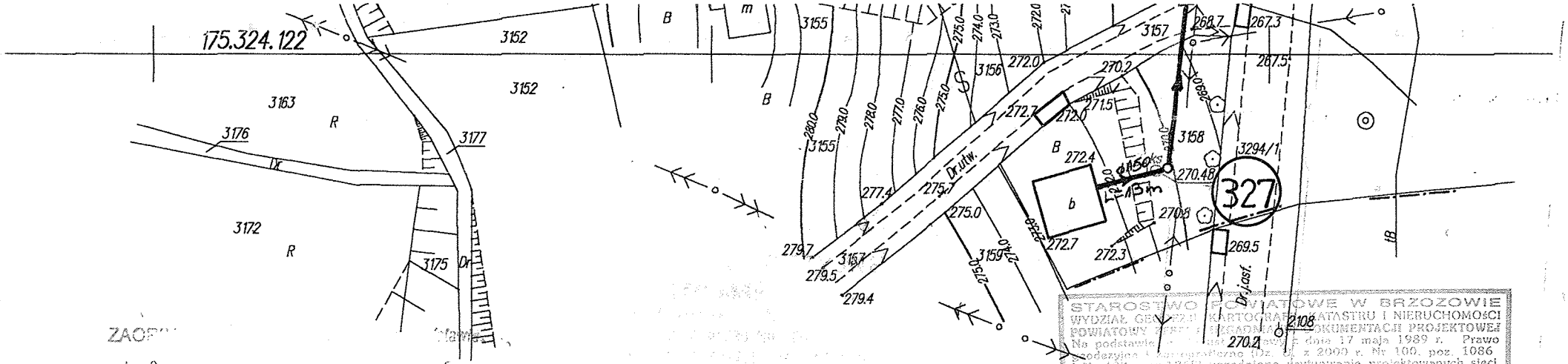

ZAOP... ...ława...
art. 3 ...5 r.
o Inspekcji ... tekst-
z 1998 r. Dz. U. Nr 90 poz. 575 z poźn. zm./
pod warunkiem uwzględnienia zastrzeżeń
lub uwag zamieszczonych w postanowieniu
opinii
z dnia 26.07.2006r. znak PSWZ.9611-3/05

PAŃSTWOWY POWIATOWY
INSPEKTOR SANITARNY
w BRZOZOWIE

Brzozów, dnia ..... podpis

Mapa niniejsza może służyć do celów projektowych.

Skala : 1:1000

Godło : 175.324.124

Obiekt : Domaradz

Gmina : Domaradz

L.ks.rob : ~~13488/01/05/2001~~

Mapa aktualna na dzień :

w oznaczonym zakresie :

Wykonawca : GEODETA UPRAWNIONY
inż. Andrzej Błaż
36-220 Jasienica Rosielna
ORZECHÓWKA 302, tel. (0-13) 4306175

Starosta Brzozowski
ZAŁĄCZNIK Nr. 1/35
DO DECYZJI WYDANEJ
dnia 2005-10-28
znak: AB.7581-7/27/05

STAROSTA
mgr inż. Anna Furman
Naczelnik Wydziału
Architektury i Budownictwa
Starostwa Powiatowego w Brzozowie

STAROSTWO POWIATOWE W BRZOZOWIE
WYDZIAŁ GEODEZJI, KARTOGRAFII, KATASTRU I NIERUCHOMOŚCI
POWIATOWY ZESPÓŁ DS. DOKUMENTACJI PROJEKTOWEJ
Na podstawie ... z dnia 17 maja 1989 r. Prawo
geodezyjne i ... (Dz. U. z 2000 r. Nr 100, poz. 1086
i Nr 120, poz. 1268) uzgodniono usytuowanie projektowanych sieci
Projektu branża ... Projektowana kanalizacja sanitarna
(wyszczególnienie uzgodnionych sieci uzbrojenia terenu)
Uzgodnione usytuowanie sieci uzbrojenia terenu podlega wytyczeniu
i geodezyjnej inwentaryzacji powykonawczej przez jednostki uprawnione do tego typu prac geodezyjnych.
W razie braku aktualnej sieci uzbrojenia terenu z uzgodnionym projektem, inwestor zobowiązany jest przedłożyć mapę do celów projektowych uzgodnioną z właściwymi organami administracji architektoniczno-budowlanej.
Uzgodnienie ... projektowanych sieci uzbrojenia terenu zachowuje ważność ... od dnia wydania opinii w sprawie ... sieci uzbrojenia terenu.
Uzgodnienie ... o których mowa w § 13 ... Budownictwa z dnia 2 ... sieci uzbrojenia terenu ... dokumentacji ... (Dz.U.Nr 38, poz.455).
(sygn. opinii) (tytuł, nazwisko, podpis przewodniczącego zespołu)
Brzozów 10-04-03

Z up. STAROSTY
Halina Rzepka
Przewodnicząca Powiatowego Zespołu
Uzgadniania Dokumentacji Projektowej

STAROSTWO POWIATOWE
w Brzozowie
WYDZIAŁ GEODEZJI, KARTOGRAFII,
KATASTRU I NIERUCHOMOŚCI
POWIATOWY ZESPÓŁ
UZGADNIANIA DOKUMENTACJI PROJEKTOWEJ
36-200 Brzozów, ul. 3-go Maja 43

NA NINIEJSZEJ MAPIE
W OZNACZONYM ZAKRESIE
BRAK PROJEKTOWANYCH
I UZGODNIONYCH ELEMENTÓW
do dnia 26.07.2006r.

Zakład Projektowo – Usługowy "EKOPROJEKT"
ul. Legionistów 8, 36-200 Brzozów, tel/fax.(0-13) 43 411 19; e-mail: ekoproj@ks.onet.pl

Nazwa i adres obiektu:
Kanalizacja sanitarna wsi Domaradz

Przedmiot rysunku:
Projekt zagospodarowania terenu

skala:
1:1000

Projektant:	Opracował:	Sprawdził:	nr rys.
inż. Józef Boroń uprawnienia budowlane instalacyjno – inżynieryjne GT-8341/53/77 A-649-132/81 PDK/IS/0569/02	Wiesław Wnęk Data:	mgr inż. Janina Boroń uprawnienia budowlane instalacyjno – inżynieryjne A-649-30/83 PDK/IS/0568/02	34

STAROSTWO POWIATOWE W BRZOZOWIE
WYDZIAŁ GEODEZJI, KARTOGRAFII, KATASTRU I NIERUCHOMOŚCI
POWIATOWY ZESPÓŁ DS. DOKUMENTACJI GEODEZYJNEJ I KARTOGRAFICZNEJ
W obszarze ... linia ... potwierdzono
w terenie ... mapy zasadniczej. Dokumenty
... aktualność mapy przyjęto do zasobu
w dniu 2006-07-29 pod nr. 25/01-3948
... mapa ... może służyć do celów projektowych.
... budowlane wymagające pozwolenia na
budowę ... i inwentaryzacji powykonawczej
przez ... do wykonywania prac geodezyjnych.
Brzozów 2006-07-29
(Data) (imię i nazwisko, podpis, stanowisko)
Z upoważnienia STAROSTY

mgr inż. Tadeusz Leń
Kierownik Powiatowego Ośrodka
Dokumentacji Geodezyjnej i Kartograficznej